

**STRALCIO 2  
(eseguito)  
vol. 15.781 mc**

**EDIFICIO A  
MAX 13.50 ml  
n. piani max 4  
VOL. 3603 mc ca**

**EDIFICIO B  
MAX 16.50 ml  
n. piani max 5  
vol. 4.205 mc ca**

**STRALCIO 1  
(da realizzare)  
vol. 12.013 mc**

**EDIFICIO C  
MAX 16.50 ml  
n. piani max 5  
vol. 4.205 mc ca**

sistemazione a verde  
(fascia di rispetto SNAM)

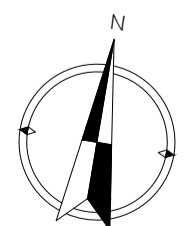
parcheggio D

parcheggio E  
(pavimentazione in ghiaia)

percorso pedonale

Piazzola ecologica  
Porzione concordata  
con CONTARINA Spa



Area per accesso e  
manovra per mezzi di  
raccolta di CONTARINA  
Spa



**LEGENDA**

- superficie e opere di urbanizzazione da cedere al Comune di Silea
- area pubblica - spostamento marciapiede per realizzazione parcheggio
- superficie e opere di urbanizzazione con costituzione di vincolo di uso pubblico

**PLANIMETRIA REGIME DELLE AREE**  
scala 1:500

<b>COMUNE di SILEA</b>		<b>PROVINCIA di TREVISO</b>	
<b>Committenti</b>	SEVEN INVESTIMENTI S.R.L. Via Giuseppe Rivani, 83 - 40138 Bologna		
<b>Progetto</b>	VARIANTE AL "P.U.A. N. 25" - Z.T.O. C1/97		
<b>Tavola</b>	REGIME DELLE AREE		
 arch. Gabriella Bravin <small>Via Tenente Andrea Millevol, 19/5 - 31057 SILEA (Tv) Tel. e Fax 0422 580583 - C.F. e P.I. 03903650269 - pec signumsr@legalmail.it</small>		TAVOLA	
		Ing. Sandro Benato	
<small>P.ta Primo Modin, 12 - 35129 PADOVA Tel. 049 8935081 Mail: info@nrpt.net</small>			
Disegno	DEFINITIVO	Data	14 febbraio 2024
Agg.	01	Scala	1:500
<small>A norma di legge il presente disegno non potrà essere riprodotto né consegnato a terzi né utilizzato per scopi diversi da quello di destinazione senza autorizzazione scritta di questo studio tecnico che ne detiene la proprietà.</small>			

Comune di Silea - Protocollo n. 008739/2024 del 08/05/2024 12:06:39