



# PI 2016 COMUNE DI SILEA

Piano degli Interventi (PI) - Variante n. 1  
(Legge Regionale n. 11/2004 e s.m.i.)

**Relazione tecnica. Dichiarazione di non necessità  
della procedura di valutazione di incidenza**

# RELAZIONE TECNICA. DICHIARAZIONE DI NON NECESSITÀ DELLA PROCEDURA DI VALUTAZIONE DI INCIDENZA



COMUNE DI SILEA  
Via Don Minzoni n.12 - 31057 Silea (TV)

ADOZIONE

D.C.C. n. \_\_\_ del \_\_\_/\_\_\_/\_\_\_

APPROVAZIONE

D.C.C. n. \_\_\_ del \_\_\_/\_\_\_/\_\_\_

**Il Sindaco**

Silvano PIAZZA

**Il Segretario**

Daniela GHEDIN

**Il Responsabile Servizio Urbanistica**

geom. Antonio VEDELAGO

## **GRUPPO DI LAVORO**

**Progettisti**

Raffaele GEROMETTA, urbanista

**Progettazione urbanistica**

Laura GATTO, urbanista

Fabio VANIN, urbanista

**Valutazione idraulica**

Lino POLLASTRI, ingegnere

Chiara LUCIANI, ingegnere

**Valutazione ambientale**

Elettra LOWENTHAL, ingegnere

MATE Engineering

Sede legale: Via San Felice, 21 - 40122 - Bologna (BO)

Tel. +39 (051) 2912911 Fax. +39 (051) 239714

Sede operativa: Via Treviso, 18 - 31020 - San Vendemiano (TV)

Tel. +39 (0438) 412433 Fax. +39 (0438) 429000

e-mail: mateng@mateng.it

**PROCEDURA PER LA VALUTAZIONE DI INCIDENZA**  
**MODELLO PER LA DICHIARAZIONE DI NON NECESSITA'**  
**DI VALUTAZIONE DI INCIDENZA**

La sottoscritta ELETTRA LOWENTHAL nata a Treviso (TV) il 30.01.1974 e residente in VIA SAN QUIRINO n. 11 nel Comune di PORDENONE, prov. PN, CAP 33170, tel. 0438/412433, fax 0438/429000, email [elettra.lowenthal@mateng.it](mailto:elettra.lowenthal@mateng.it) in qualità di tecnico incaricato della valutazione della Variante n. 1 al Piano degli Interventi del Comune di Silea (TV)

**DICHIARA**

che per l'istanza presentata NON è necessaria la valutazione di incidenza in quanto riconducibile all'ipotesi di non necessità di valutazione di incidenza prevista dall'Allegato A, paragrafo 2.2 della D.G.R. n° 2299 del 09 dicembre 2014 al punto 9 – "Piani, Progetti, interventi per i quali non risultano possibili effetti significativi negativi sui siti della Rete Natura 2000".

Alla presente si allega la relazione tecnica dal titolo "Relazione tecnica – Dichiarazione di non necessità della procedura di Valutazione di Incidenza".

DATA

novembre 2016

II DICHIARANTE

Ing. Elettra Lowenthal



**Informativa sull'autocertificazione ai del D.P.R. 28/12/2000 n. 445 e ss.mm.ii.**

*Il sottoscritto dichiara inoltre di essere a conoscenza che il rilascio di dichiarazioni false o mendaci è punito ai sensi dell'art. 76 del D.P.R. 28/12/2000 n. 445 e ss.mm.ii., dal Codice Penale e dalle leggi speciali in materia.*

*Tutte le dichiarazioni contenute nel presente documento, anche ove non esplicitamente indicato, sono rese ai sensi, e producono gli effetti degli artt. 47 e 76 del DPR 445/2000 e ss.mm.ii.*

*Ai sensi dell'art. 38 del DPR 445/2000 ss.mm.ii., la dichiarazione è sottoscritta dall'interessato in presenza del dipendente addetto ovvero sottoscritta o inviata insieme alla fotocopia, non autenticata di un documento d'identità del dichiarante, all'ufficio competente Via fax, tramite un incaricato, oppure mezzo posta.*

DATA

novembre 2016

II DICHIARANTE

Ing. Elettra Lowenthal





## INDICE

<b>1</b>	<b>PREMESSA.....</b>	<b>3</b>
<b>2</b>	<b>DESCRIZIONE DELLA VARIANTE.....</b>	<b>3</b>
2.1	Area "Pista ciclabile di Via Creta" .....	4
2.2	Accordo n. 1.....	5
2.3	Accordo n. 2.....	6
2.4	Modifica altezza massima fabbricati (Macrolotto 12, ATO D1/16 e D1/17) .....	8
<b>3</b>	<b>IDENTIFICAZIONE DEI SITI DELLA RETE NATURA 2000.....</b>	<b>9</b>
3.1	La ZPS IT3240019 "Fiume Sile: Sile Morto e ansa a S.Michele Vecchio" .....	10
3.2	Il SIC IT 3240031 "Fiume Sile da Treviso Est a S. Michele Vecchio" .....	11
<b>4</b>	<b>CONSIDERAZIONI VALUTATIVE.....</b>	<b>12</b>



## 1 PREMESSA

---

La presente relazione accompagna la dichiarazione di non necessità della Valutazione di incidenza applicata alla Variante n. 1 al Piano degli Interventi del Comune di Silea (TV). La normativa vigente comunitaria, nazionale e regionale ed in particolare la “Guida metodologica per la valutazione di incidenza ai sensi della direttiva 92/43/CEE” (Allegato A) approvata dalla Giunta Regionale della Regione Veneto con delibera n° 2299 del 9 dicembre 2014 costituiscono il riferimento normativo.

## 2 DESCRIZIONE DELLA VARIANTE

---

La Variante n. 1 al PI del Comune di Silea disciplina gli interventi di trasformazione di parti del tessuto del centro urbano e la realizzazione di servizi conseguenti specifici Accordi Pubblico Privato (APP) redatti ai sensi dell’Art. 6 della LR 11/2004 oltre alla realizzazione di opere pubbliche e la disciplina di settore riguardante i vincoli generati dalla navigazione aerea.

Gli obiettivi sono di pubblico interesse, inerenti l’acquisizione di aree a servizi e la realizzazione di opere pubbliche, urbanistici ed edilizi, attraverso il completamento del tessuto edilizio residenziale e lo sviluppo delle opere di urbanizzazione primaria e secondaria, normativi, riguardanti il recepimento della disciplina sulla navigazione aerea.

Gli elaborati predisposti sono i seguenti:

### ELABORATI GRAFICI E SCHEDATURE

- |    |   |                |
|----|---|----------------|
| 1. | Zonizzazione PI 5000 - Vigente e proposta di Variante | scala 1:5 000  |
| 2. | Zonizzazione PI 2000 - Vigente e proposta di Variante | scala 1:2 000  |
| 3. | Vincoli navigazione aerea                             | scala 1:10 000 |
| 4. | SAU e SAT   | scala 1:5 000  |
| 5. | Schede Accordi Pubblico Privato (APP)                 |                |

### ELABORATI DESCRITTIVI

6. Norme Tecniche Operative Variante n. 1
7. Dimensionamento Variante n. 1
8. Relazione Programmatica
9. Registro Fondiario SAU
10. Registro Crediti Edilizi

### ELABORATI DI VALUTAZIONE

11. VCI. Valutazione di compatibilità idraulica
12. VIncA. Dichiarazione di non necessità della procedura di valutazione di incidenza

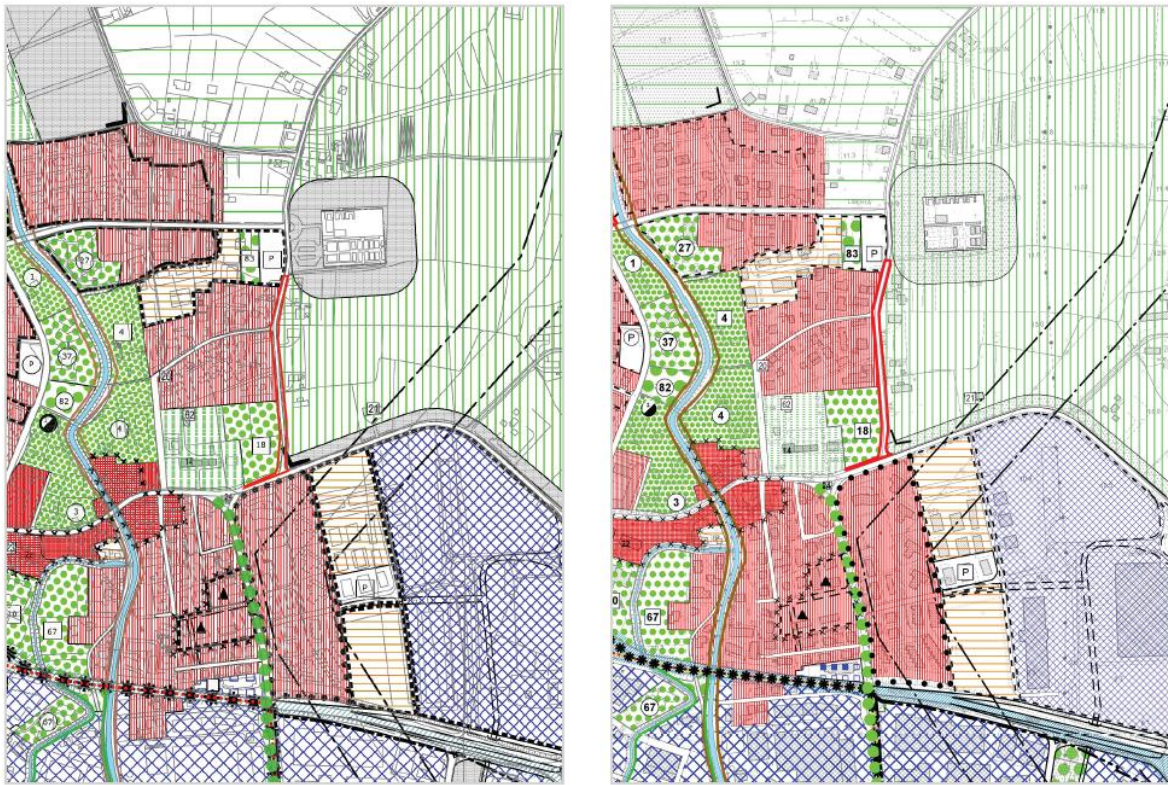
### ELABORATI INFORMATICI

13. DVD banche dati e file pdf elaborati

Relativamente ai vincoli di navigazione aerea l’elaborato grafico riporta gli ostacoli ed i pericoli afferenti agli aeroporti di Treviso e Venezia. In particolare vengono previste quote massime delle nuove edificazioni al fine di rispettare le superfici di delimitazione degli ostacoli. Le aree oggetto di variazione della zonizzazione vigente sono due ambiti oggetto di Accordo Pubblico privato ed un ambito oggetto di pista ciclopedonale.



## 2.1 Area “Pista ciclabile di Via Creta”



Confronto tra zoning attuale e di variante

Via Creta collega Viale Libertà con Via Roma e Via Nerbon e dovrebbe ricoprire una funzione distributiva dei flussi interni. Tuttavia ha una carreggiata esigua (5 m) ed il transito dei veicoli costituisce pericolo per i pedoni e ciclisti che la percorrono vista la vicinanza di un polo scolastico e del cimitero e l'assenza di marciapiedi.

E' stato quindi predisposto un progetto per la realizzazione di un percorso ciclopedonale in conglomerato bituminoso, comprensivo di illuminazione pubblica, per la realizzazione del quale si provvederà al tombamento dei fossati laterali ed all'abbattimento delle piante ed arbusti lungo la strada.

In fase di realizzazione ci saranno lavori di fresatura della pavimentazione esistente, scavi e demolizioni con rifacimento delle recinzioni e degli accessi. Per la realizzazione del percorso ciclo-pedonale risulta necessario procedere all'esproprio di alcune aree.



## 2.2 Accordo n. 1

**Localizzazione:** la proposta di intervento riguarda la trasformazione di un'area di 24.485 mq localizzata tra il fiume Melma ad Est, Viale della Libertà a Sud ed il comparto residenziale che poggia su Via Lanzaghe ad Ovest. L'area è posizionata ai margini rispetto al centro storico del Comune di Silea e si inserisce nell'area residenziale urbanizzata e sulla viabilità principale favorendone il completamento.

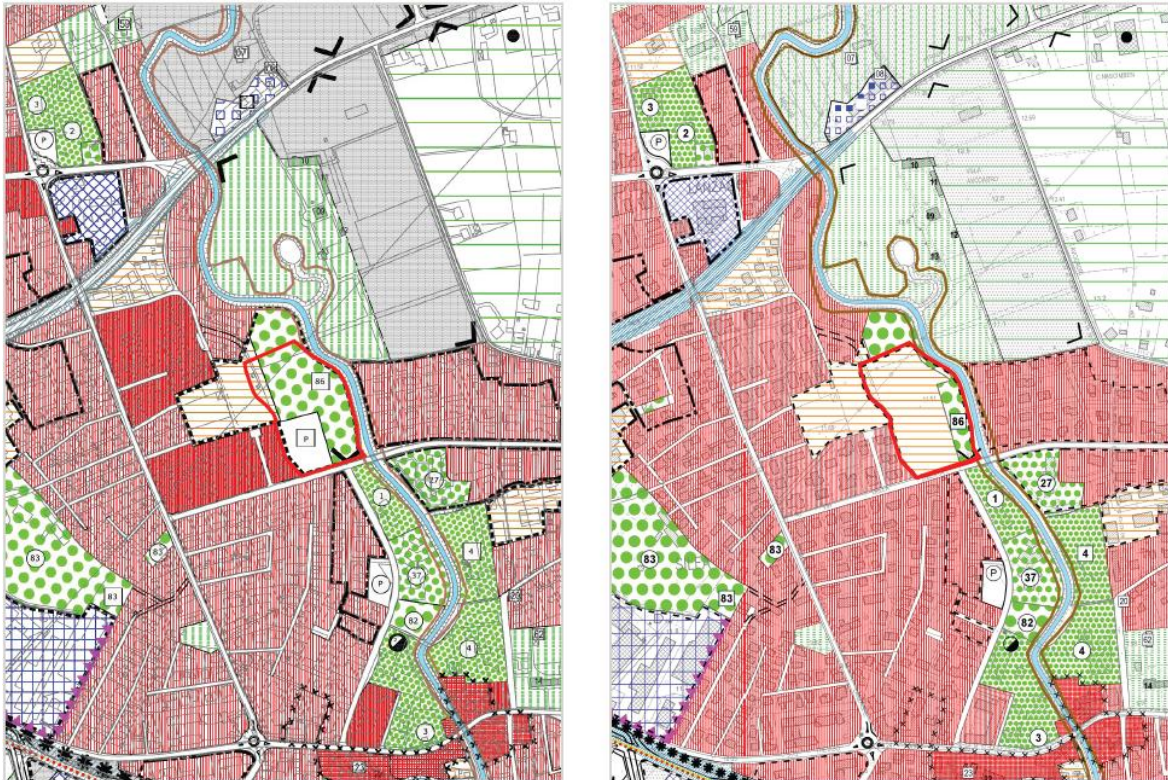
**Pianificazione in atto:**

PRG : ZTO C2/18 soggetta a PdL Convenzionato (2000 mq) , ZTO Fc/2 verde pubblico, Fd/4 parcheggi.

PAT: area di urbanizzazione programmata racchiusa dall'urbanizzazione consolidata residenziale e dal confine naturale del Melma

**Proposta di intervento:** previsione di una nuova edificabilità con destinazione residenziale di complessivi mc 13.000, di cui mc 3.450 provenienti dalla C2/18 e mc 9.550 di nuova previsione.





Confronto tra zoning attuale e di variante

### 2.3 Accordo n. 2

**Localizzazione:** la proposta riguarda un'area di 53.250 mq, localizzata nella frazione di S. Elena, in località Santa Lucia, accessibile da via Pozzetto. Le aree della parte ovest sono attualmente utilizzate per scopi agricoli. La parte est è occupata dal plesso scolastico (scuola elementare).

**Pianificazione in atto:**

PRG : ZTO agricola E2 ed E1. Fa per le attrezzature scolastiche

PAT: racchiude l'ambito nell' A.T.O. I.5 e lo delimita ai lati da aree urbanizzate consolidate di tipo residenziale da un lato e, dall'altro da servizi di interesse comune di maggior rilevanza F3. Presente una linea di espansione che dall'abitato di Santa Lucia spinge verso l'area vocata a servizi andando a completare l'edificazione.

**Proposta di intervento:** previsione di una nuova edificabilità con destinazione residenziale di complessivi mc 17.500 nell'area adiacente al PEEP di Via Santa Lucia con la cessione gratuita da parte del privato dell'area destinata all'ampliamento del nuovo plesso scolastico delle frazioni di Cendon e Sant'Elena e di un'area a parcheggio pubblico a standard secondario.

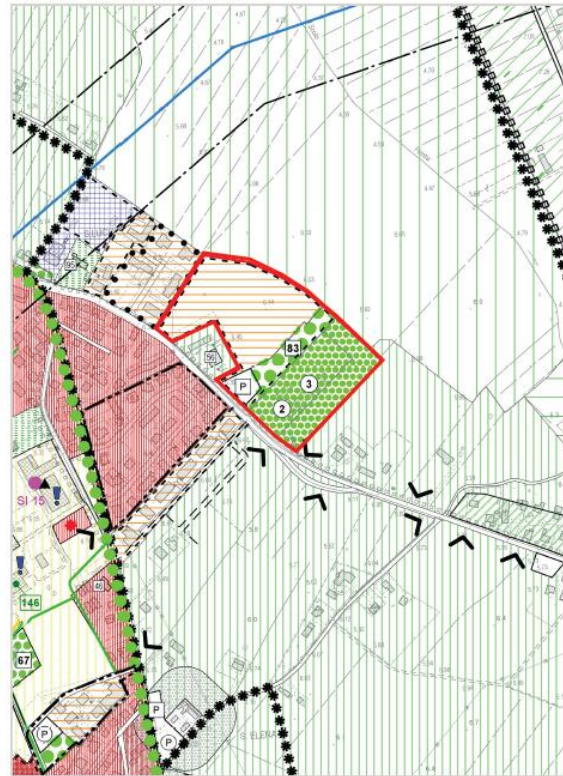


- 1) Cessione gratuita a titolo perequativo di un'area di superficie complessiva pari a 20.000 mq (ZTO Fa/9 e Fa/9bis) per l'ampliamento delle scuole, di cui:
  - a) ZTO Fa/9: plesso scolastico esistente (Via Pozzetto);
  - b) ZTO Fa/9bis: area destinata all'ampliamento del plesso scolastico;
- 2) Cessione gratuita a titolo perequativo di un'area di superficie complessiva pari a 2.000 mq per la realizzazione di un parcheggio pubblico di standard secondario;
- 3) Cessione gratuita di un'area verde di superficie complessiva pari a 5.250 mq (standard primario e secondario) con obbligo di manutenzione per 5 anni;  
 Realizzazione di bacini di laminazione delle acque con obbligo di manutenzione permanente degli stessi;
- 4) Realizzazione di una fascia verde di mitigazione con specie arboree ed arbustive, a mascheramento delle aree agricole circostanti;
- 5) Realizzazione di un percorso ciclopedonale;
- 6) Cono visuale.

Zoning PI vigente scala 1:5.000



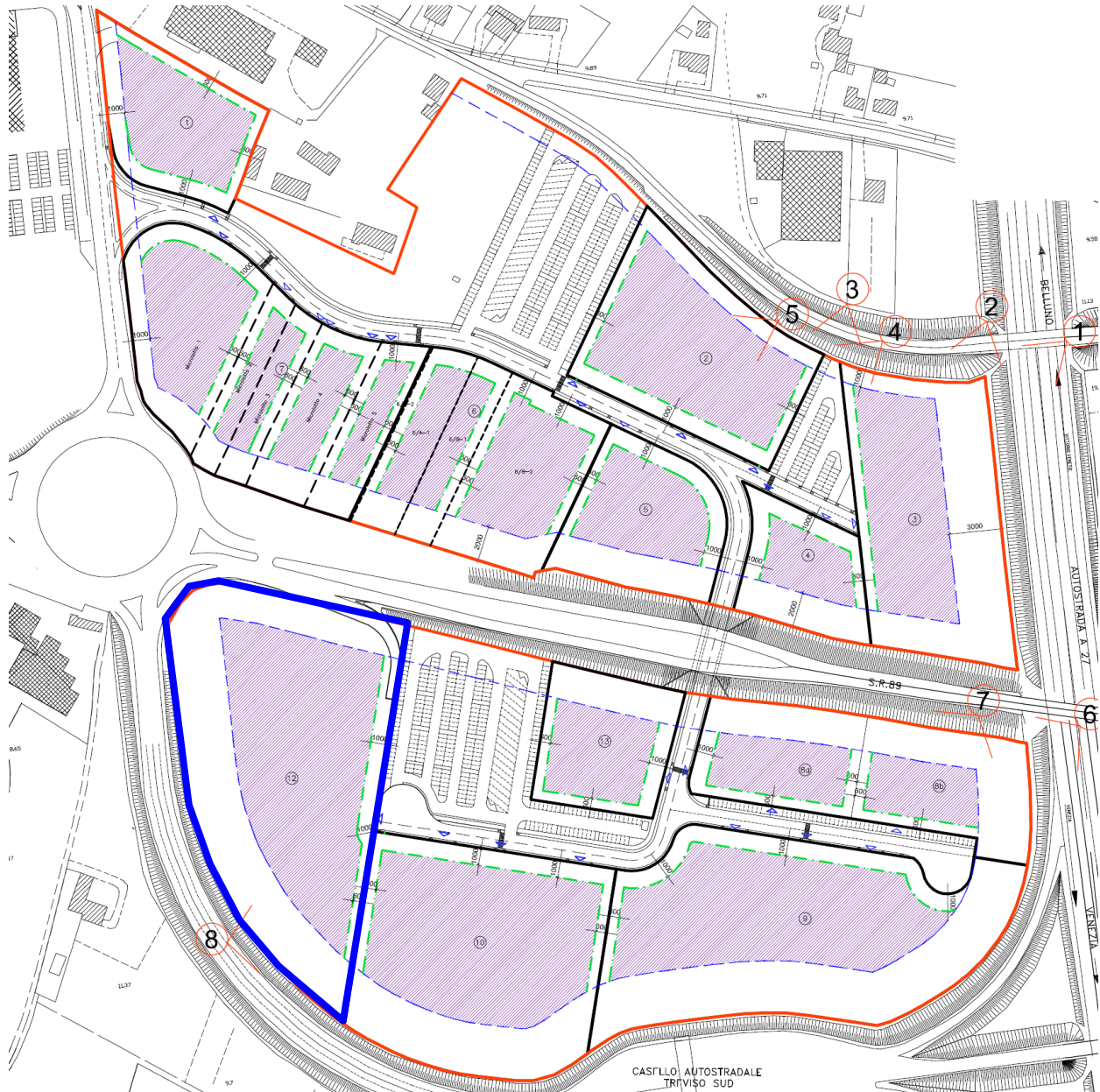
Zoning proposta di Variante scala 1:5.000



Confronto tra zoning attuale e di variante

## 2.4 Modifica altezza massima fabbricati (Macrolotto 12, ATO D1/16 e D1/17)

La Variante introduce un articolo nelle Norme Tecniche Operative (NTO) finalizzato a consentire l'aumento dell'altezza massima (da 15 a 36 metri) dei fabbricati realizzabili nel Macrolotto n. 12, oggetto di Piano Urbanistico Attuativo approvato, riguardante le ZTO D1/16 e D1/17: a fronte dell'inserimento di tale previsione e del successivo recepimento della stessa in sede di Variante al PUA, contestualmente alla stipula della convenzione la ditta provvederà al versamento di un contributo perequativo di 100.000 € finalizzato alla realizzazione di opere pubbliche e/o di interesse pubblico.



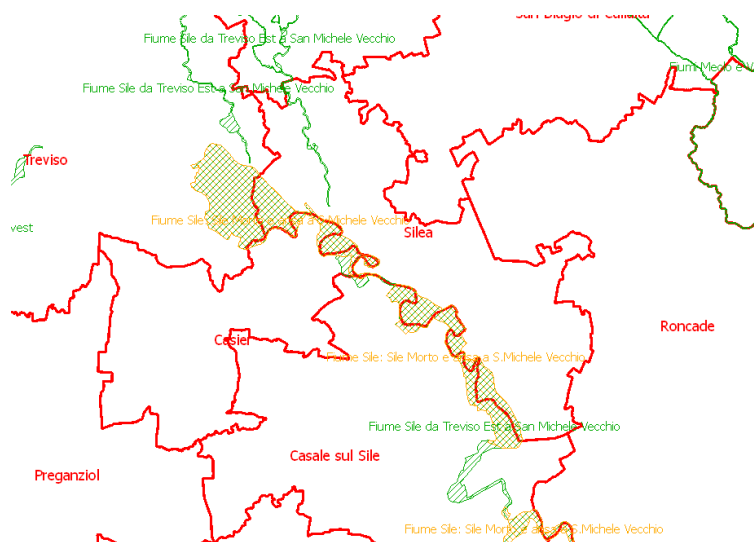
Estratto Tav. 10 "planivolumetrico" del PUA ZTO D1/16 e D1/17 con l'individuazione del Macrolotto n. 12

### 3 IDENTIFICAZIONE DEI SITI DELLA RETE NATURA 2000

Nel territorio comunale di Silea ricadono i seguenti Siti:

- ZPS IT3240019 “Fiume Sile: Sile Morto e ansa a S.Michele Vecchio”
- SIC IT3240031 “Fiume Sile da Treviso Est a S.Michele Vecchio”

Entrambi si inseriscono nell'ambito dell'asta fluviale del Fiume Sile, internamente al perimetro del Parco Regionale del Fiume Sile (istituito nel 1991 con L.R. n. 28.1.1991 n. 8). Il Parco Naturale Regionale del fiume Sile si estende su una superficie di 4.152 ettari, compresa all'interno di 11 territori comunali distribuiti nelle province di Padova, Treviso e Venezia. I Siti Natura 2000 oggetto della presente Valutazione, comprendono ampi tratti dell'ambiente tipico delle acque di risorgiva, ricco di meandri con abbondante vegetazione di ripa.



*Inquadramento di Silea rispetto ai siti Rete Natura 2000 (Fonte: Q.C. Regione Veneto)*

Il SIC IT3240031 è molto più esteso della ZPS IT3240019 e la comprende nella quasi sua totalità (ad eccezione di un piccolo frammento nella parte meridionale del comune di Casale sul Sile). Il SIC infatti corre lungo il fiume Sile nella parte nord (comuni di Carbonera e Treviso) e sud (comune di Quarto d'Altino).

### 3.1 La ZPS IT3240019 “Fiume Sile: Sile Morto e ansa a S.Michele Vecchio”

Il sito è caratterizzato dalla presenza di tratti di corsi d'acqua di pianura a dinamica naturale, nei quali si riconoscono sistemi di popolamenti fluviali spesso compenetrati, tipici di acque lente e rappresentati da vegetazione sommersa del *Potamogeton pectinati*, da lamineti (*Myriophyllo – Nupharetum* e *Lemnetea minoris*) da cariceti e canneti (*Magnocaricion elatae* e *Phragmition*). Sono inoltre presenti boschetti riparii inquadrabili nei *Salicetea purpureae* e *Alnetea glutinosae*. Le anse abbandonate dal corso d'acqua principale sono caratterizzate dalla presenza di canneti, cariceti, vegetazione a idrofite sommerse e natanti e da boschetti ripariali. Importante risulta essere la presenza di entomofauna palustre relitta. L'area è anche di fondamentale importanza per alcune specie di ciconiformi (*Nycticorax nycticorax*, *Ardeola ralloides*, *Ixobrychus minutus*) e per i rallidi (*Porzana* sp. pl., *Rallus aquaticus*). L'area riveste inoltre importanza come luogo di svernamento di passeriformi silvicoli e paludicoli e per rapaci diurni, quale zona di corrente migratoria N-S. Si sottolinea che il Piano di Gestione per la ZPS è in fase di redazione.

Gli habitat di interesse comunitario presenti all'interno della ZPS sono:

- 91E0\* - Foreste alluvionali di *Alnus glutinosa* e *Fraxinus excelsior* (*Alno-Padion*, *Alnion Incanae*, *Salicion Albae*)
- 6410 – Praterie con molinia su terreni calcarei, torbosi o argilloso-limosi (*Molinion Caeruleae*)

Essi ricoprono il 7% dell'intera superficie della ZPS.

Le specie segnalate dal formulario standard sono di seguito riportate:

Uccelli (elencati nell'allegato I Direttiva 2009/147/CE)		Uccelli (non elencati nell'allegato I Direttiva 2009/147/CE)	
COD	Nome specie	COD	Nome specie
A021	<i>Botaurus stellaris</i>	A004	<i>Tachybaptus ruficollis</i>
A022	<i>Ixobrychus minutus</i>	A055	<i>Anas querquedula</i>
A023	<i>Nycticorax nycticorax</i>	A336	<i>Remiz pendulinus</i>
A024	<i>Ardeola ralloides</i>	A118	<i>Rallus aquaticus</i>
A026	<i>Egretta garzetta</i>	A053	<i>Anas platyrhynchos</i>
A029	<i>Ardea purpurea</i>		
A073	<i>Milvus migrans</i>		
A081	<i>Circus aeruginosus</i>		
A082	<i>Circus cyaneus</i>		
A094	<i>Pandion haliaetus</i>		
A119	<i>Porzana porzana</i>		
A197	<i>Chlidonias niger</i>		
A229	<i>Alcedo atthis</i>		
A338	<i>Lanius collurio</i>		

Mammiferi (elencati nell'allegato II della Direttiva 92/43/CEE)		Anfibi e rettili (elencati nell'allegato II della Direttiva 92/43/CEE)	
1324	<i>Myotis myotis</i>	1215	<i>Rana latastei</i>
1304	<i>Rhinolophus ferrumequinum</i>	1220	<i>Emys orbicularis</i>

Pesci (elencati nell'allegato II della Direttiva 92/43/CEE)		Invertebrati (elencati nell'allegato II Direttiva 92/43/CEE)	
1149	<i>Cobitis taenia</i>	1092	<i>Austropotamobius pallipes</i>
1991	<i>Sabanejewia larvata</i>	1088	<i>Cerambix cerdo</i>

### 3.2 Il SIC IT 3240031 “Fiume Sile da Treviso Est a S. Michele Vecchio”

Il sito comprende tratti di corsi d’acqua di pianura a dinamica naturale, caratterizzati da sistemi di popolamenti fluviali spesso compenetrati, tipici di acque lente e rappresentati da vegetazione sommersa del *Potamogeton pectinatus*, da lamineti (*Myriophyllo – Nupharetum* e *Lemnetea minoris*) da cariceti e canneti (*Magnocaricion elatae* e *Phragmition*). Sono inoltre presenti boschetti riparii inquadrabili nei *Salicetea purpureae* e *Alnetea glutinosae*. Le anse abbandonate dal corso d’acqua principale sono caratterizzate dalla presenza di canneti, cariceti, vegetazione a idrofite sommerse e natanti e da boschetti ripariali.

Gli habitat di interesse comunitario presenti all’interno del SIC sono:

- 91E0\* - Foreste alluvionali di *Alnus glutinosa* e *Fraxinus excelsior* (Alno-Padion, Alnion Incanae, Salicion Albae)
- 6410 – Praterie con molinia su terreni calcarei, torbosi o argilloso-limosi (Molinion Caeruleae)
- Mosaico di 6430 “Bordure planiziali, montane ed alpine di megaforie igrofile” e 3260 “Fiumi delle pianure e montani con vegetazione del *Ranunculion fluitantis* e *Callitricho-Batrachion*”

Gli habitat ricoprono circa il 9% dell’area del SIC.

Le specie segnalate dal formulario standard sono di seguito riportate:

Uccelli (elencati nell'allegato I Direttiva 2009/147/CE)		Uccelli (non elencati nell'allegato I Direttiva 2009/147/CE)	
A029	<i>Ardea purpurea</i>	A055	<i>Anas querquedula</i>
A021	<i>Botaurus stellaris</i>	A004	<i>Tachybaptus ruficollis</i>
A026	<i>Egretta garzetta</i>	A336	<i>Remiz pendulinus</i>
A023	<i>Nycticorax nycticorax</i>		
A024	<i>Ardeola ralloides</i>		
A022	<i>Ixobrychus minutus</i>		
A082	<i>Circus cyaneus</i>		
A081	<i>Circus aeruginosus</i>		
A073	<i>Milvus migrans</i>		
A094	<i>Pandion haliaetus</i>		
A229	<i>Alcedo atthis</i>		
A338	<i>Lanius collurio</i>		
A119	<i>Porzana porzana</i>		
A197	<i>Chlidonias niger</i>		

Mammiferi (elencati nell'allegato II Direttiva 92/43/CEE)		Anfibi e rettili (elencati nell'allegato II Direttiva 92/43/CEE)	
1304	<i>Rhinolophus ferrumequinum</i>	1215	<i>Rana latastei</i>
1324	<i>Myotis myotis</i>	1220	<i>Emys orbicularis</i>

Pesci (elencati nell'allegato II Direttiva 92/43/CEE)		Invertebrati (elencati nell'allegato II Direttiva 92/43/CEE)	
1097	<i>Lethenteron zanandreae</i>	1088	<i>Cerambyx cerdo</i>
1991	<i>Sabanejewia larvata</i>	1092	<i>Austropotamobius pallipes</i>
1149	<i>Cobitis taenia</i>		



## 4 CONSIDERAZIONI VALUTATIVE

---

La variante considera quattro ambiti di intervento esterni ai siti Natura 2000 rilevati all'interno del Comune di Silea, ZPS IT3240019 "Fiume Sile: Sile Morto e ansa a S.Michele Vecchio" e SIC IT3240031 "Fiume Sile da Treviso Est a S.Michele Vecchio".

Per l'area oggetto dell'accordo n. 1, di circa 24.500 mq, la variante prevede la realizzazione di 13.000 mc di residenziale e la cessione di 4000 mq + 2000 mq di area verde più un'ulteriore fascia di terreno parallela al Melma al Comune. Attualmente l'uso del suolo è agricolo, ma l'ambito si inserisce in un contesto antropizzato lungo viale della Libertà, limitrofo al Melma, che in quel punto fa parte del SIC. Non si assisterà alla perdita di copertura vegetale di interesse naturalistico; essendo assenti nell'area oggetto di trasformazione associazioni vegetali di pregio. Verranno cedute al comune le aree prossime al Melma o comunque dedicate ad area verde a standard. In merito alla potenziale frequentazione dell'ambito da parte di specie faunistiche che per esigenze trofiche ricercano aree agricole, si evidenzia che in prossimità dell'area oggetto di Piano si estende territorio agricolo e ciò implica che le specie possono con facilità trovare nelle immediate vicinanze un ambiente con caratteristiche similari.

Per le aree oggetto dell'accordo n. 2, di circa 53.000 mq, la variante prevede la realizzazione di 17.500 mc a destinazione residenziale, l'ampliamento dell'area scolastica esistente e la cessione al comune di 2.000 mq da destinare a parcheggio pubblico. Saranno inoltre realizzati 5.000 mq di standard (aree verdi) tra l'area residenziale e le scuole. Anche in questo secondo caso l'uso del suolo è agricolo ad eccezione della porzione già occupata per attrezzature scolastiche. L'area è servita da via Pozzetto ed in prossimità della stessa sono presenti ambiti residenziali, dista circa 350 m dal SIC/ZPS ed è separata dal fiume dall'abitato di S. Elena. Non si assisterà alla perdita di copertura vegetale di interesse naturalistico; essendo assenti nell'area oggetto di trasformazione associazioni vegetali di pregio. Specie faunistiche che frequentano l'ambito per esigenze trofiche potranno trovare con facilità nelle immediate vicinanze un ambiente con caratteristiche similari.

Il progetto di pista ciclopedonale riguarda una viabilità esistente ed un'area urbanizzata, distante circa 850 m dal Sile e 250 m dal Melma, la cui realizzazione creerà i disturbi temporanei tipici di un cantiere infrastrutturale.

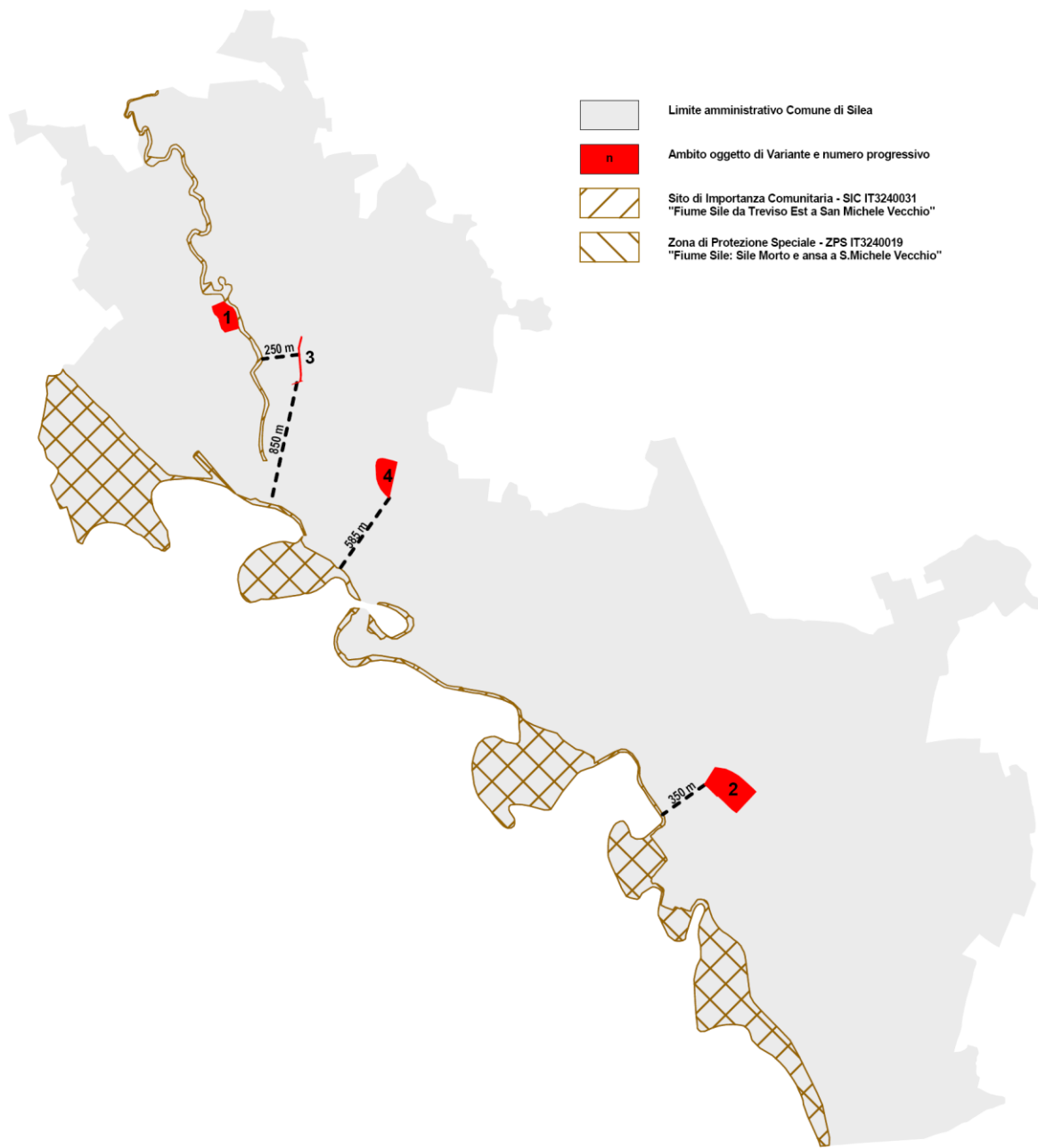
La modifica alle NTO che consente l'aumento dell'altezza massima da 15 a 36 m riguarda il macrolotto 12 sito in prossimità del casello autostradale ed esterno ai siti della Rete Natura 2000. L'area risulta essere già urbanizzata e occupata da edifici ad uso commerciale, nonché inserita in un contesto alquanto antropizzato; pertanto, essendo assenti nell'area associazioni vegetali di pregio, non si assisterà alla perdita di copertura vegetale di interesse naturalistico. La realizzazione creerà i disturbi temporanei tipici di un cantiere edile.

La mappatura dei vincoli di navigazione aerea permette di definire le quote massime delle edificazioni al fine di rispettare le superfici di delimitazione degli ostacoli.

La realizzazione degli interventi non comporterà la perdita di habitat di interesse comunitario. Eventuali disturbi, legati in particolare al rumore prodotto in fase di cantiere,

avranno carattere temporaneo e le specie potranno spostarsi momentaneamente in altri siti analoghi a quelli prossimi all'area di intervento.

Tenuto conto di quanto sopra esposto non risultano possibili effetti significativi negativi sui siti ZPS IT3240019 "Fiume Sile: Sile Morto e ansa a S.Michele Vecchio" e SIC IT3240031 "Fiume Sile da Treviso Est a S.Michele Vecchio".



*Distanze minime degli interventi previsti dalla Variante n. 1 al PI di Silea*