



1



2



3



4



5



6



7



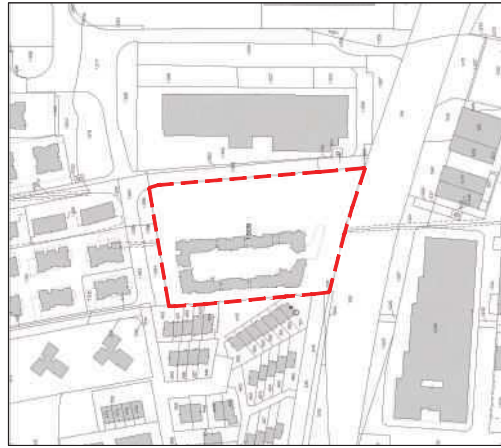
8



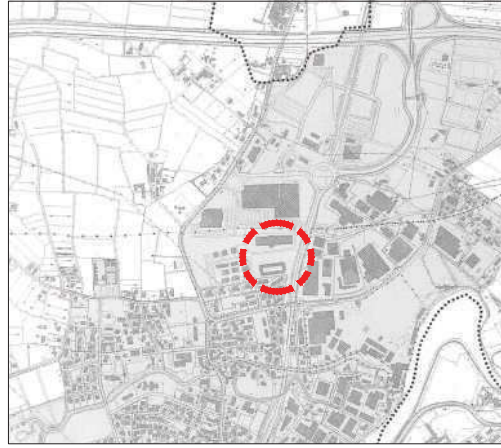
9



10



ESTRATTO N.C.T. scala 1:2000
Foglio 9 mapipali 1509

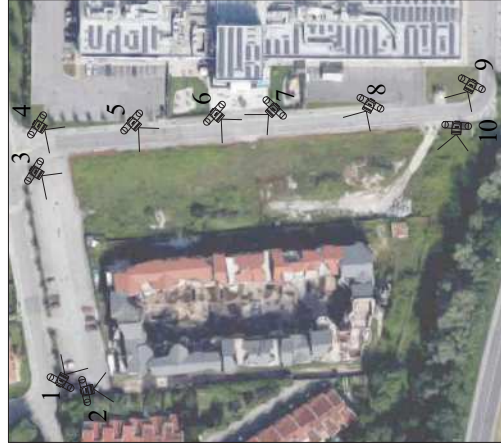


ESTRATTO P.A.T. scala 1:10000
Elab. 01 Tavola Urbanizzazione Consolidata



APP 05 SCHEDA NORMATIVA (approvazione con DCC n. 19 del 13/04/2022)
scala 1:1000

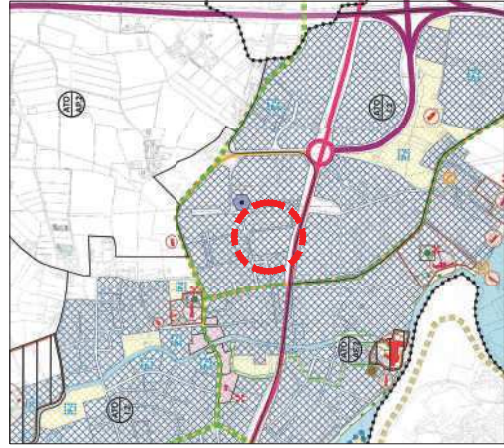
- Perimetro garantito con conteggi di aumento volumetrico autorizzato
 - Spazio funzionale "1"*
 - Spazio funzionale "2"
 - Limiti massima sviluppo edificabile
- * Lo spazio funzionale 1, negli edifici, soddisfa il parametro di compatibilità della edificazione negli standard costruttivi



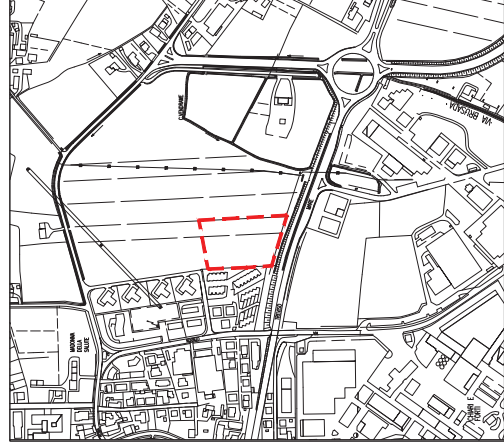
FOTOPIANO CON CONI OTTICI



ESTRATTO P.I. scala 1:2000
PUA N. 25 - Z.T.O. C1/97



ESTRATTO P.A.T. scala 1:10000
Tav. 04b Carta della Trasformabilità*



ESTRATTO C.T.R. scala 1:5000

APPROVATO con D.G.C. n° 98 del 11/11/2024

| | | | |
|---|--|---|--|
| COMUNE di SILEA | | PROVINCIA di TREVISO | |
| Committenti SEVEN INVESTIMENTI S.R.L. Via Giuseppe Ravani, 83 - 40138 Bologna | | | |
| Progetto VARIANTE AL P.U.A. N. 25* - Z.T.O. C1/97 | | | |
| Tavola INQUADRAMENTO TERRITORIALE PLANIMETRIA P.U.A. APPROVATO | | | |
| SIGNUM# arch. Gabriella Bravin | | TAVOLA | |
| Ing. Sandro Benato | | 1 | |
| Data: 14 febbraio 2024 | | Scala: 1:1000 - 1:2000 - 1:5000 - 1:10000 | |
| Aut.: 04 | | | |
| Disegnato: OPERATIVO | | | |

