



COMUNE DI SILEA

## **Piano degli Interventi (PI) - Variante n. 6**

Piano Regolatore Comunale LR n. 11/2004

**Dichiarazione di non necessità della procedura  
di valutazione di incidenza ambientale (V.Inc.A.)**



**Piano degli Interventi (PI) Comune di Silea - Variante n. 6**

**Dichiarazione di non necessità della procedura di  
Valutazione di Incidenza Ambientale (V.Inc.A.)**

---

**Il Sindaco**

Rossella CENDRON

**Il Segretario**

dott.ssa Nicoletta MAZZIER

**Il Responsabile Area IV**

**Ufficio Tecnico, ambiente e attività produttive**

Arch. Denis CENDRON

**GRUPPO DI LAVORO**

Architetto Denis CENDRON

Architetto Maurizio ZAMBON

Pianificatore Michele NAPOLI

Geometra Natascia MARANGON



## Piano degli Interventi (PI) Comune di Silea - Variante n. 6

### Dichiarazione di non necessità della procedura di Valutazione di Incidenza Ambientale (V.Inc.A.)

---

#### MODELLO PER LA DICHIARAZIONE DI NON NECESSITÀ DI VALUTAZIONE DI INCIDENZA

*Il sottoscritto Denis Cendron nato a Treviso prov. TV il 23/01/1973 in qualità di Responsabile dell'Area IV - Ufficio tecnico, ambiente e Attività produttive e domiciliato per la carica in Via Don Minzoni 12 nel Comune di Silea prov. TV CAP 31057, tel. 0422365743 email. [urbanistica@comune.silea.tv.it](mailto:urbanistica@comune.silea.tv.it)*

*Il sottoscritto Michele Napoli nato ad Avellino prov. AV il 08.05.1980 domiciliato per la carica in Via Don Minzoni 12 nel Comune di Silea prov. TV CAP 31057, tel. 0422365722 email. [urbanistica@comune.silea.tv.it](mailto:urbanistica@comune.silea.tv.it)*

#### DICHIARANO

che per l'istanza presentata NON è necessaria la valutazione di incidenza in quanto riconducibile all'ipotesi di non necessità di valutazione di incidenza prevista dell'Allegato A, paragrafo 2.2 della D.G.R. n° 1400 del 29/08/2017 al punto 23.

1	2	3	4	5	6	7	8
9	10	11	12	13	14	15	16
17	18	19	20	21	22	<del>23</del>	

Alla presente si allega la relazione tecnica dal titolo: *"Relazione Tecnica allegata alla Dichiarazione di non necessità della procedura di Valutazione di Incidenza"*

DATA

Settembre 2020

IL DICHIARANTE

Arch. Denis Cendron

IL DICHIARANTE

Pian. Michele Napoli



## Piano degli Interventi (PI) Comune di Silea - Variante n. 6

### Dichiarazione di non necessità della procedura di Valutazione di Incidenza Ambientale (V.Inc.A.)

---

#### ***Informativa sull'autocertificazione ai sensi del D.P.R. 28/12/2000 n. 445 e ss.mm.ii.***

*Il sottoscritto dichiara inoltre di essere a conoscenza che il rilascio di dichiarazioni false o mendaci è punito ai sensi dell'art. 76 del D.P.R. 28/12/2000 n. 445 e ss.mm.ii., dal Codice Penale e dalle leggi speciali in materia.*

*Tutte le dichiarazioni contenute nel presente documento, anche ove non esplicitamente indicato, sono rese ai sensi, e producono gli effetti degli artt. 47 e 76 del DPR 445/2000 e ss.mm.ii.*

*Ai sensi dell'art. 38 del DPR 445/2000 ss.mm.ii., la dichiarazione è sottoscritta dall'interessato in presenza del dipendente addetto ovvero sottoscritta o inviata insieme alla fotocopia, non autenticata di un documento d'identità del dichiarante, all'ufficio competente Via fax, tramite un incaricato, oppure mezzo posta.*

DATA

IL DICHIARANTE

Settembre 2020

Arch. Denis Cendron

IL DICHIARANTE

Pian. Michele Napoli



**Piano degli Interventi (PI) Comune di Silea - Variante n. 6**

**Dichiarazione di non necessità della procedura di  
Valutazione di Incidenza Ambientale (V.Inc.A.)**

---





Piano degli Interventi (PI) Comune di Silea - Variante n. 6

Dichiarazione di non necessità della procedura di  
Valutazione di Incidenza Ambientale (V.Inc.A.)

Cognome	CENDRON
Nome	DENTIS
nato il	23-01-1973
(atto n. .... 275 P. .... 1 ..... S. .... A. 1973..)	
a	TREVISO (TV)
Cittadinanza	Italiana
Residenza	CARBONERA (TV)
Via	VICOLO DON. INNOCENTE CAGNIN 74. i. 3
Stato civile	=====
Professione	ARCHITETTO
CONNOTATI E CONTRASSEGNI SALIENTI	
Statura	187
Capelli	Brizzolati
Occhi	Verdi
Segni particolari	NESSUNO

	
Firma del titolare	<i>[Signature]</i>
CARBONERA li	21-04-2012
Impronta del dito indice sinistro	<i>[Fingerprint]</i>
*IL SINDACO Il Funzionario incaricato <i>[Signature]</i>	
	

Scadenza : 23-01-2023
Diritti : 5,42

AT 5857979

<small>LP.Z.S. s.p.a. - OFFICINA C.V. - ROMA</small>

REPUBBLICA ITALIANA

COMUNE DI CARBONERA
CARTA D'IDENTITA'
N° AT 5857979
DI CENDRON DENTIS





## Piano degli Interventi (PI) Comune di Silea - Variante n. 6

### Dichiarazione di non necessità della procedura di Valutazione di Incidenza Ambientale (V.Inc.A.)

---

#### MODELLO DI INFORMATIVA SUL TRATTAMENTO DEI DATI PERSONALI (ex art. 13, Regolamento 2016/679/UE - GDPR) di cui alla dichiarazione di non necessità di valutazione di incidenza

In base al Regolamento 2016/679/UE (*General Data Protection Regulation – GDPR*) “ogni persona ha diritto alla protezione dei dati di carattere personale che la riguardano”.

I trattamenti di dati personali sono improntati ai principi di correttezza, liceità e trasparenza, tutelando la riservatezza dell’interessato e i suoi diritti.

Il **Titolare del trattamento** dei dati, suo rappresentante, che La riguardano è *Comune di Silea*, con sede in Via Don Minzoni n.12 31057 Silea (TV).

La casella mail del Titolare del trattamento, quale punto di contatto a cui potrà rivolgersi per le questioni relative al trattamento dei dati che La riguardano, è: protocollo@comune.silea.legalmail.it.

Il **Responsabile della Protezione** dei dati (*Data Protection Officer*) che La riguardano è *Responsabile dell’ufficio Urbanistica*, con sede in Via Don Minzoni n.12 31057 Silea (TV). La casella mail del Responsabile della Protezione, quale punto di contatto a cui potrà rivolgersi per le questioni relative alla protezione dei dati che La riguardano, è: protocollo@comune.silea.legalmail.it.

La finalità del trattamento cui sono destinati i dati personali è quella di consentire lo svolgimento dei compiti di valutazione dell’incidenza di piani, progetti e interventi sui siti della rete Natura 2000 e di quelli ad esso connessi e conseguenti (es. vigilanza, monitoraggio, ...) e la base giuridica del trattamento (ai sensi degli articoli 6 e 9 del Regolamento 2016/679/UE) è l’adempimento di un obbligo legale al quale è soggetto il titolare del trattamento (D.P.R. n. 357/97 e ss.mm.ii.).

I dati raccolti potranno essere trattati inoltre a fini di archiviazione (protocollo e conservazione documentale) nonché, in forma aggregata, a fini statistici.

I dati, trattati da persone autorizzate, [*indicare una opzione e compilare la parte mancante*]:

- potranno essere comunicati alla Regione del Veneto – Autorità regionale competente per la valutazione di incidenza o ad altre Pubbliche Amministrazioni ai fini della vigilanza in materia di valutazione di incidenza e non saranno diffusi.
- potranno essere comunicati alla Regione del Veneto – Autorità regionale competente per la valutazione di incidenza o ad altre Pubbliche Amministrazioni ai fini della vigilanza in materia di valutazione di incidenza e diffusi attraverso il sito web del Comune, ai sensi della LR 11/04

Il periodo di conservazione, ai sensi dell’articolo 5, par. 1, lett. e) del Regolamento 2016/679/UE, è determinato in base ai seguenti criteri:

- per fini di archiviazione (protocollo e conservazione documentale), il tempo stabilito dalle regole interne proprie all’Amministrazione e da leggi e regolamenti in materia;
  - per altre finalità, il tempo necessario a raggiungere le finalità in parola.
-





## Piano degli Interventi (PI) Comune di Silea - Variante n. 6

### Dichiarazione di non necessità della procedura di Valutazione di Incidenza Ambientale (V.Inc.A.)

---

Le competono i diritti previsti dal Regolamento 2016/679/UE e, in particolare, potrà chiedere al  *Titolare del trattamento o suo rappresentante* l'accesso ai dati personali che La riguardano, la rettifica, l'integrazione o, ricorrendone gli estremi, la cancellazione o la limitazione del trattamento, ovvero opporsi al loro trattamento.

Ha diritto di proporre reclamo, ai sensi dell'articolo 77 del Regolamento 2016/679/UE, al Garante per la protezione dei dati personali con sede in Piazza di Monte Citorio n. 121, 00186 – ROMA, ovvero ad altra autorità europea di controllo competente.

Il conferimento dei dati discende dalla necessità di consentire lo svolgimento dei compiti di valutazione dell'incidenza di piani, progetti e interventi sui siti della rete Natura 2000 e di quelli ad esso connessi e conseguenti (es. vigilanza, monitoraggio, ...).

L'interessato ha l'obbligo di fornire i dati personali e il mancato conferimento non rende possibile lo svolgimento dei predetti compiti.

f.to IL TITOLARE DEL TRATTAMENTO  
O SUO RAPPRESENTANTE

DATA

IL DICHIARANTE (per presa visione)

Settembre 2020

Arch. Denis Cendron

II DICHIARANTE

Pian. Michele Napoli



COMUNE DI SILEA

## **Piano degli Interventi (PI) - Variante n. 6**

**Piano Regolatore Comunale LR n. 11/2004**

### **RELAZIONE TECNICA**

*allegata alla Dichiarazione di non necessità della  
procedura di Valutazione di Incidenza*

*Rif. Allegato A – par. 2.2 – punto 23 della D.G.R. n. 1400 del 29 agosto 2017*



## 1. – PREMESSA

La presente relazione accompagna la Dichiarazione di non necessità della Valutazione di Incidenza applicata alla Variante n°. 6 al Piano degli Interventi (P.I.) del Comune di Silea.

La normativa vigente comunitaria, nazionale e regionale ed in particolare la nuova “Guida metodologica per la valutazione di incidenza ai sensi della direttiva 92/43/CEE” (Allegato A) approvata dalla Giunta Regionale della Regione Veneto con delibera n° 1400 del 29 agosto 2017 costituiscono il riferimento normativo della presente relazione.

## 2. – CONTENUTI DELLA VARIANTE N. 6 AL P.I.

Il tema della variante 6 è la ridefinizione del perimetro dell'area Fc degli impianti sportivi che è correlato alla programmazione delle opere pubbliche del triennio.

Gli obiettivi che l'Amministrazione vuole raggiungere mediante la riqualificazione dell'area degli impianti sportivi sono ben descritti nel progetto di fattibilità tecnica approvato con deliberazione di Giunta Comunale n° 132 del 21/10/2019 e che per sommi capi si possono sinteticamente riassumere in:

- a. valorizzazione di un'area attualmente fruita ma dal potenziale inespresso;
- b. aggregazione delle varie discipline in essere per accentrarne la gestione;
- c. riqualificazione delle aree per poterne fare un punto di riferimento del territorio ed eventualmente per i comuni limitrofi;
- d. fruizione della struttura anche durante la settimana aprendo le attività alla gente e creandone di nuove;
- e. modifica della viabilità interna e dell'uso dei parcheggi;
- f. implementazione della redditività delle attività per sostenere attivamente i costi di gestione.

Il riassetto urbanistico prevede il completamento, la valorizzazione e l'ottimizzazione della fruibilità delle aree sportive esistenti attraverso una serie di interventi legati strettamente all'acquisizione parziale delle nuove aree limitrofe all'impianto ed alla creazione di una viabilità interna degli impianti agevole e di facile utilizzo garantendo sicurezza per i fruitori degli impianti e una duttilità nell'approccio alle varie discipline sportive.

Si riportano le variazioni cartografiche apportate dalla Variante n. 6 al PI con specifico riferimento alla ridefinizione della zona Fc impianti sportivi.

In particolare si prevede la ridefinizione della zona Fc, in coerenza allo studio di fattibilità redatto per la sistemazione degli impianti sportivi, e la riproposizione del vincolo preordinato all'esproprio.

In tal modo si procede ad allineare strumentazione urbanistica e programmazione delle opere pubbliche del triennio.

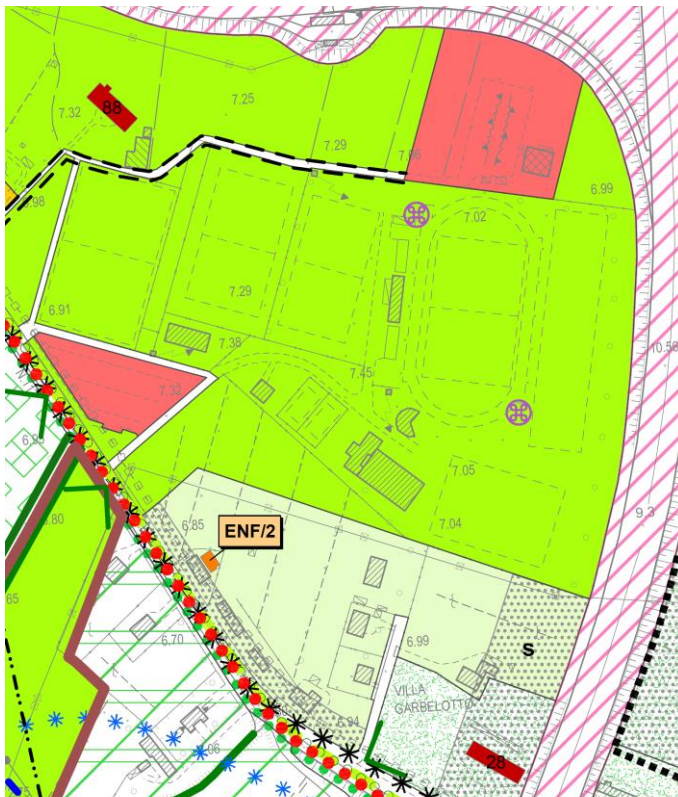
---



Piano degli Interventi (PI) Comune di Silea - Variante n. 6

Relazione Tecnica

Dichiarazione (V.Inc.A.)

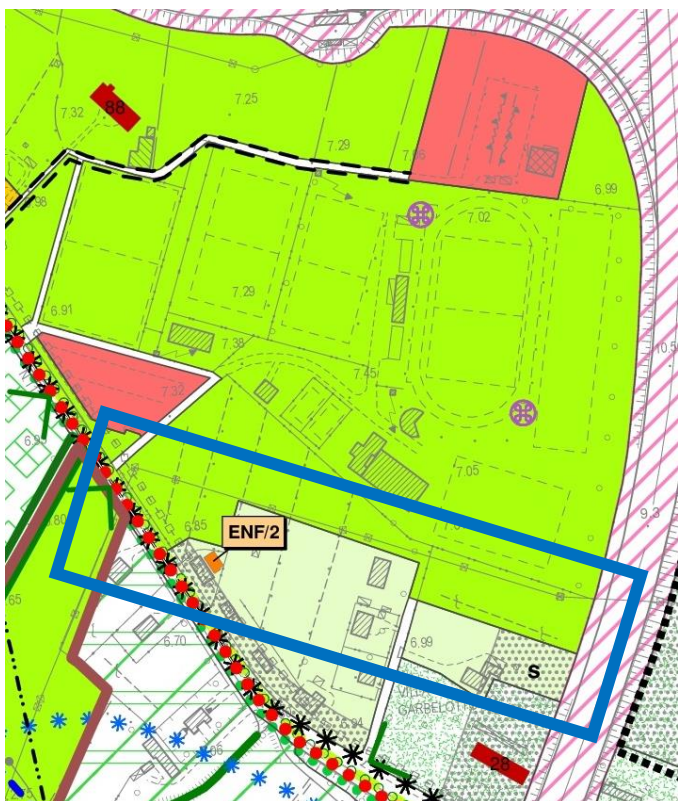


**Estratto PI Vigente**

Art. 44



ZTO Fc a parco, gioco e sport



**Estratto Variante PI n. 5**

Art. 44



ZTO Fc a parco, gioco e sport



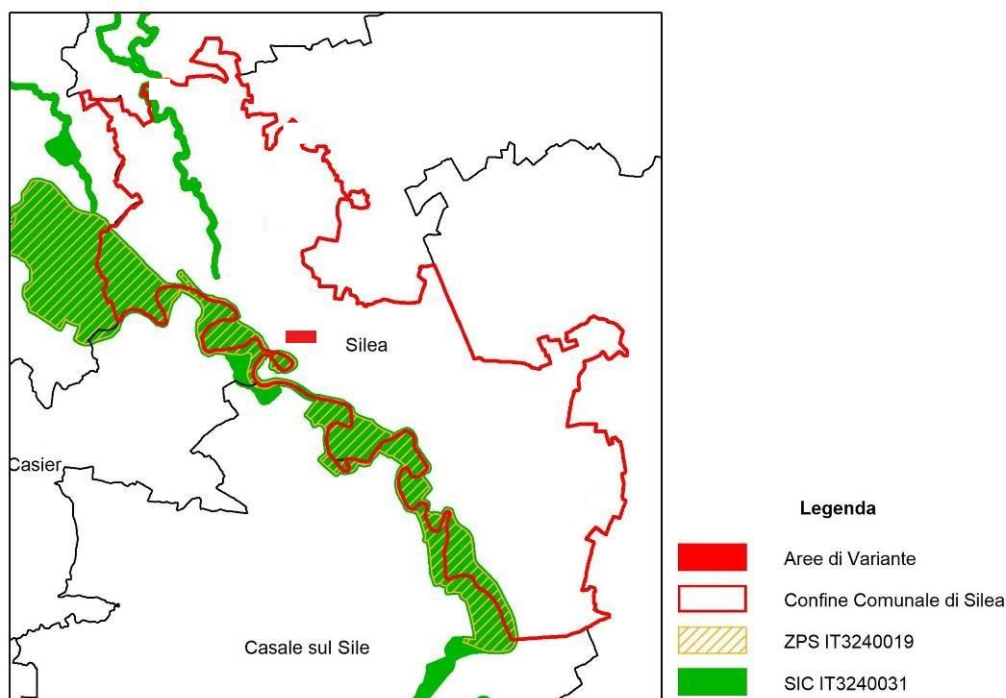
### 3. – LOCALIZZAZIONE DELLE AREE INTERESSATE CON RIFERIMENTO AI SITI DELLA RETE NATURA 2000

Il territorio comunale di Silea è interessato dalla presenza di due Siti appartenenti alla Rete Natura 2000:

- **ZPS IT3240019** “Fiume Sile: Sile Morto e ansa a S. Michele Vecchio”;
- **SIC IT3240031** “Fiume Sile da Treviso Est a San Michele Vecchio”.

Entrambi si inseriscono nell’ambito dell’asta fluviale del Fiume Sile, internamente al perimetro del Parco Regionale del Fiume Sile (istituito nel 1991 con L.R. n. 28.1.1991 n. 8). Il Parco Naturale Regionale del fiume Sile si estende su una superficie di 4.152 ettari, compresa all'interno di 11 territori comunali distribuiti nelle province di Padova, Treviso e Venezia. I Siti Natura 2000 in oggetto comprendono ampi tratti dell’ambiente tipico delle acque di risorgiva, ricco di meandri con abbondante vegetazione di ripa. Sono compresi nei perimetri delle due aree anche zone agricole tradizionali, zone umide laterali al corso del fiume, zone boschive, arbustive e prative naturali e seminaturali.

Di seguito si riporta una cartografia di inquadramento del comune di Silea nella Rete Natura 2000 della Regione Veneto.



*Siti appartenenti alla Rete Natura 2000 presenti nel territorio comunale di Silea.*

Come si può osservare dalla cartografia, i percorsi e la zona Fc oggetto di Variante n°5 al P.I. non ricadono entro Siti della Rete Natura 2000.



## Piano degli Interventi (PI) Comune di Silea - Variante n. 6

### Relazione Tecnica

#### Dichiarazione (V.Inc.A.)

---

Il SIC IT3240031 è molto più esteso della ZPS IT3240019 e la comprende nella quasi sua totalità. Il SIC infatti corre lungo il fiume Sile nella parte nord (comuni di Carbonera e Treviso) e sud (comune di Quarto d'Altino).

Il Sile, con i suoi circa 95 chilometri di lunghezza, è uno dei più importanti fiumi di risorgiva del Veneto. Prende origine da un insieme di risorgive (fontanassi) in un'area ai confini tra le province di Padova e Treviso. Fino agli inizi del 1800 lungo il corso del fiume Sile si contavano ben 6400 ettari di paludi e acquitrini, di cui quasi 700 nel tratto compreso tra le sorgenti e la città di Treviso. Nel tempo, ed in particolare negli ultimi 30 anni, il territorio del Sile ha subito un forte impoverimento degli ambiti di risorgiva, determinato dall'abbassamento della falda freatica, le cui cause sono numerose e vanno dall'abbassamento del medio corso dei fiumi alpini a causa delle escavazioni di ghiaia, all'aumento degli emungimenti delle falde per le attività agricole, industriali e civili, all'urbanizzazione del territorio. Come avvenuto in altri ambiti di risorgiva il paesaggio vegetale attuale del Sile appare quindi modificato a causa degli interventi antropici che si sono succeduti nel tempo. La vegetazione naturale è oramai confinata all'interno dei corsi d'acqua e lungo le loro sponde. Le aree di maggiore interesse conservazionistico che si attestano lungo il fiume Sile sono state inserite tra i siti appartenenti alla rete ecologica europea "Natura 2000".

#### **La ZPS IT3240019 "Fiume Sile: Sile Morto e ansa a S.Michele Vecchio"**

Il sito è caratterizzato dalla presenza di tratti di corsi d'acqua di pianura a dinamica naturale, nei quali si riconoscono sistemi di popolamenti fluviali spesso compenetrati, tipici di acque lente e rappresentati da vegetazione sommersa del *Potamogeton pectinatus*, da lamineti (*Myriophyllum* – *Nuphar* e *Lemna minoris*) da cariceti e canneti (*Magnocaricion elatae* e *Phragmites*). Sono inoltre presenti boschetti riparii inquadrabili nei *Salicetea purpureae* e *Alnetea glutinosae*. Le anse abbandonate dal corso d'acqua principale sono caratterizzate dalla presenza di canneti, cariceti, vegetazione a idrofite sommerse e natanti e da boschetti ripariali. Importante risulta essere la presenza di entomofauna palustre relictiva. L'area è anche di fondamentale importanza per alcune specie di ciconiformi (*Nycticorax nycticorax*, *Ardeola ralloides*, *Ixobrychus minutus*) e per i rallidi (*Porzana* sp. pl., *Rallus aquaticus*). L'area riveste inoltre importanza come luogo di svernamento di passeriformi silvicoli e paludicoli e per rapaci diurni, quale zona di corrente migratoria N-S.

Le specie elencate nel Formulário Standard Rete Natura 2000 della ZPS IT3240019, scaricabile dal Sito del Ministero e aggiornato a ottobre 2013, sono di seguito riportate:



Piano degli Interventi (PI) Comune di Silea - Variante n. 6

Relazione Tecnica

Dichiarazione (V.Inc.A.)

Species				Population in the site						Site assessment				
G	Code	Scientific Name	S	NP	T	Size		Unit	Cat.	D.qual.	A B C D	A B C		
						Min	Max				Pop.	Con.	Iso.	Glc
B	A229	<a href="#">Alcedo atthis</a>			r				C	DD	C	A	C	C
B	A053	<a href="#">Anas platyrhynchos</a>			p				P	DD	C	B	C	B
B	A055	<a href="#">Anas querquedula</a>			c				R	DD	C	B	C	C
B	A029	<a href="#">Ardea purpurea</a>			c				P	DD	C	B	C	C
B	A024	<a href="#">Ardeola ralloides</a>			w				P	DD	C	B	C	C
I	1092	<a href="#">Austropotamobius pallipes</a>			p				V	DD	C	C	A	A
B	A021	<a href="#">Botaurus stellaris</a>			c				P	DD	C	B	C	C
I	1088	<a href="#">Cerambyx cerdo</a>			p				R	DD	C	C	A	B
B	A197	<a href="#">Chlidonias niger</a>			c				P	DD	C	B	C	C
B	A081	<a href="#">Circus aeruginosus</a>			w				P	DD	C	B	C	C
B	A082	<a href="#">Circus cyaneus</a>			w				P	DD	D			
F	5304	<a href="#">Cobitis bilineata</a>			p				C	DD	C	B	C	B
B	A026	<a href="#">Egretta garzetta</a>			c				P	DD	D			
R	1220	<a href="#">Emys orbicularis</a>			p				R	DD	C	A	C	A
B	A022	<a href="#">Ixobrychus minutus</a>			r				C	DD	C	B	C	B
B	A338	<a href="#">Lanius collurio</a>			r				P	DD	D			
B	A073	<a href="#">Milvus migrans</a>			c				P	DD	D			
M	1324	<a href="#">Myotis myotis</a>			p				P	DD	C	B	C	B
B	A023	<a href="#">Nycticorax nycticorax</a>			c				C	DD	C	B	C	B
B	A094	<a href="#">Pandion haliaetus</a>			w				P	DD	C	B	C	C
B	A119	<a href="#">Porzana porzana</a>			w				R	DD	C	A	C	B
B	A118	<a href="#">Rallus aquaticus</a>			c				P	DD	B	C	B	C
A	1215	<a href="#">Rana latastei</a>			p				R	DD	C	B	C	A
B	A336	<a href="#">Remiz pendulinus</a>			r				C	DD	C	A	C	A
M	1304	<a href="#">Rhinolophus ferrumequinum</a>			p				P	DD	C	B	C	C
F	1991	<a href="#">Sabanejewia larvata</a>			p				C	DD	C	B	C	B
B	A004	<a href="#">Tachybaptus ruficollis</a>			r				C	DD	C	A	C	B



## Piano degli Interventi (PI) Comune di Silea - Variante n. 6

### Relazione Tecnica

#### Dichiarazione (V.Inc.A.)

---

- **Group:** A = Amphibians, B = Birds, F = Fish, I = Invertebrates, M = Mammals, P = Plants, R = Reptiles
- **S:** in case that the data on species are sensitive and therefore have to be blocked for any public access enter: yes
- **NP:** in case that a species is no longer present in the site enter: x (optional)
- **Type:** p = permanent, r = reproducing, c = concentration, w = wintering (for plant and non-migratory species use permanent)
- **Unit:** i = individuals, p = pairs or other units according to the Standard list of population units and codes in accordance with Article 12 and 17 reporting (see [reference portal](#))
- **Abundance categories (Cat.):** C = common, R = rare, V = very rare, P = present - to fill if data are deficient (DD) or in addition to population size information
- **Data quality:** G = 'Good' (e.g. based on surveys); M = 'Moderate' (e.g. based on partial data with some extrapolation); P = 'Poor' (e.g. rough estimation); VP = 'Very poor' (use this category only, if not even a rough estimation of the population size can be made, in this case the fields for population size can remain empty, but the field "Abundance categories" has to be filled in)

#### Il SIC IT 3240031 "Fiume Sile da Treviso Est a S. Michele Vecchio"

Il sito comprende tratti di corsi d'acqua di pianura a dinamica naturale, caratterizzati da sistemi di popolamenti fluviali spesso compenetrati, tipici di acque lente e rappresentati da vegetazione sommersa del *Potamogeton pectinatus*, da lamineti (*Myriophyllum - Nuphar* e *Lemna minoris*) da cariceti e canneti (*Magnocaricion elatae* e *Phragmites*). Sono inoltre presenti boschetti riparii inquadrabili nei *Salicetea purpureae* e *Alnetea glutinosae*. Le anse abbandonate dal corso d'acqua principale sono caratterizzate dalla presenza di canneti, cariceti, vegetazione a idrofite sommerse e natanti e da boschetti ripariali.

Le specie elencate nel Formulario Standard Rete Natura 2000 del SIC IT3240031, scaricabile dal Sito del Ministero e aggiornato a ottobre 2013, sono di seguito riportate:





Piano degli Interventi (PI) Comune di Silea - Variante n. 6

Relazione Tecnica

Dichiarazione (V.Inc.A.)

Species			Population in the site							Site assessment				
G	Code	Scientific Name	S	NP	T	Size		Unit	Cat.	D.qual.	A B C D	A B C		
						Min	Max				Pop.	Con.	Iso.	Gl
B	A229	<a href="#">Alcedo atthis</a>			p				C	DD	C	B	B	B
B	A055	<a href="#">Anas querquedula</a>			c				R	DD	C	B	C	C
B	A029	<a href="#">Ardea purpurea</a>			c				P	DD	C	B	C	B
B	A024	<a href="#">Ardeola ralloides</a>			w				P	DD	C	B	B	B
B	A024	<a href="#">Ardeola ralloides</a>			c				R	DD	C	B	B	B
I	1092	<a href="#">Austropotamobius pallipes</a>			p				V	DD	C	C	A	A
B	A021	<a href="#">Botaurus stellaris</a>			w				V	DD	C	B	B	B
I	1088	<a href="#">Cerambyx cerdo</a>			p				R	DD	C	C	B	B
B	A197	<a href="#">Chlidonias niger</a>			c				P	DD	C	C	C	C
B	A081	<a href="#">Circus aeruginosus</a>			c				P	DD	C	C	C	C
B	A082	<a href="#">Circus cyaneus</a>			w				P	DD	C	C	C	C
F	5304	<a href="#">Cobitis bilineata</a>			p				C	DD	C	B	C	B
B	A026	<a href="#">Egretta garzetta</a>			c				P	DD	C	C	C	C
R	1220	<a href="#">Emys orbicularis</a>			p				V	DD	C	B	C	C
B	A022	<a href="#">Ixobrychus minutus</a>			r				P	DD	C	B	C	B
F	6152	<a href="#">Lampetra zanandreae</a>			p				R	DD	C	B	C	B
B	A338	<a href="#">Lanius collurio</a>			r				P	DD	C	B	C	B
B	A073	<a href="#">Milvus migrans</a>			c				P	DD	C	B	C	B
M	1324	<a href="#">Myotis myotis</a>			p				P	DD	C	B	C	B
B	A023	<a href="#">Nycticorax nycticorax</a>			c				C	DD	C	B	B	B
B	A094	<a href="#">Pandion haliaetus</a>			c				P	DD	C	B	B	C
B	A119	<a href="#">Porzana porzana</a>			c				R	DD	C	B	B	B
A	1215	<a href="#">Rana latastei</a>			p				R	DD	C	B	C	B
B	A336	<a href="#">Remiz pendulinus</a>			r				P	DD	C	A	C	A
M	1304	<a href="#">Rhinolophus ferrumequinum</a>			p				P	DD	C	B	C	C
F	1991	<a href="#">Sabanejewia larvata</a>			p				R	DD	C	B	C	B
B	A004	<a href="#">Tachybaptus ruficollis</a>			r				P	DD	C	A	B	B



## Piano degli Interventi (PI) Comune di Silea - Variante n. 6

### Relazione Tecnica

#### Dichiarazione (V.Inc.A.)

---

- **Group:** A = Amphibians, B = Birds, F = Fish, I = Invertebrates, M = Mammals, P = Plants, R = Reptiles
- **S:** in case that the data on species are sensitive and therefore have to be blocked for any public access enter: yes
- **NP:** in case that a species is no longer present in the site enter: x (optional)
- **Type:** p = permanent, r = reproducing, c = concentration, w = wintering (for plant and non-migratory species use permanent)
- **Unit:** i = individuals, p = pairs or other units according to the Standard list of population units and codes in accordance with Article 12 and 17 reporting (see [reference portal](#))
- **Abundance categories (Cat.):** C = common, R = rare, V = very rare, P = present - to fill if data are deficient (DD) or in addition to population size information
- **Data quality:** G = 'Good' (e.g. based on surveys); M = 'Moderate' (e.g. based on partial data with some extrapolation); P = 'Poor' (e.g. rough estimation); VP = 'Very poor' (use this category only, if not even a rough estimation of the population size can be made, in this case the fields for population size can remain empty, but the field "Abundance categories" has to be filled in)

#### 4. – VERIFICA DELLA PRESENZA DI ELEMENTI NATURALI

---

Di seguito si riporta una tabella riassuntiva dell'analisi degli elementi naturali presenti negli ambiti descritti al capitolo 2 e una breve descrizione dei contenuti della Variante.

Ambito di Variante	Contenuti della Variante	Elementi naturali
Zona Fc	Ridefinizione zona Fc	La variante prevede una limitata variante della zona Fc esistente, inglobando alcune porzioni delle aree agricole poste a sud.



## 5. – VALUTAZIONE DELLE POSSIBILI INTERFERENZE

---

Il territorio comunale di Silea risulta interessato direttamente dalla presenza di due siti appartenenti alla Rete Natura 2000: il SIC IT3240031 e la ZPS IT3240019.

La Variante n. 6 consiste esclusivamente nella ridefinizione della Zona Fc esistente, ampliandone l'area in direzione sud inglobando alcune porzioni di aree agricole.

L'area oggetto di Variante è collocata al di fuori dei Siti Natura 2000, inoltre non sono stati rilevati elementi naturali significativi, di conseguenza si ritiene che le modifiche apportate dalla Variante non determineranno la perdita e la riduzione di elementi di interesse naturalistico.

Alla fase di realizzazione degli interventi sono associabili fenomeni di disturbo determinati dalla produzione di emissioni atmosferiche, rumore e polveri dovute in particolare al movimento di terra e ai mezzi di cantiere. Eventuali disturbi legati alla fase di cantiere avranno carattere temporaneo e le specie caratterizzate da elevata capacità di spostamento potranno spostarsi momentaneamente in altri siti analoghi a quelli prossimi all'area di intervento.

In considerazione di quanto sopra espresso, tenuto conto della tipologia di opere ammesse nell'ambito oggetto della Variante n. 6, delle caratteristiche e localizzazione dell'area interessata e della distanza dai Siti Natura 2000, si ritiene che **non risultino possibili effetti significativi negativi sui siti della Rete Natura 2000 che interessano il territorio comunale di Silea derivanti dalla Variante n. 6 al Piano degli Interventi.**