



Verifica Facilitata di Sostenibilità Ambientale

Scheda contenente le informazioni necessarie per la valutazione degli eventuali impatti significativi sull'ambiente
(art. 6, co. 3, D. Lgs. 152/2006 – art. 4 L.R. 11/2004 come modificato dall'art. 2 L.R. 29 del 25 luglio 2019)

Quadro 1: Riferimenti identificativi

A. Informazioni su autorità Procedente o sul Proponente

Comune / Ditta: COMUNE DI SILEA
Via / Piazza Via Don Minzoni n.12
C.A.P 31057 Comune SILEA (Prov. TV)
E - mail PEC: protocollo@comune.silea.legalmail.it
E – mail: urbanistica@comune.silea.tv.it

B. Contatti

<input checked="" type="checkbox"/>	Iniziativa pubblica	Responsabile del procedimento: arch. Denis Cendron Estensori scheda VFSA: arch. Denis Cendron pian. Michele Napoli E-mail: urbanistica@comune.silea.tv.it Tel: 0422 365722
<input type="checkbox"/>	Iniziativa privata	Legale rappresentante: Sede legale: ----- P. IVA:-----C.F.: ----- Tecnico incaricato: ----- E-mail PEC: ----- E-mail: ----- Tel: ----- Cell: -----

C. Oggetto

Variante n. 6 al Piano degli Interventi del comune di Silea

D. Provvedimenti

<input checked="" type="checkbox"/>	Delibera di adozione N. 36 DEL 16/11/2020
<input type="checkbox"/>	Verbale della Conferenza di Servizi o dichiarazione del Responsabile del Procedimento con la quale si evidenzia che sussiste un momento decisivo, anche della Conferenza di Servizi, all'interno del quale il piano è stato assunto nelle sue scelte urbanistiche dall'Amministrazione Comunale Protocollo n. ___ del ___

<input type="checkbox"/>	Altro
--------------------------	-------

Quadro 2: Caratteristiche del Piano

E. Tipologia

<input type="checkbox"/>	Varianti al PAT o al PI conseguenti a modifiche o a correzioni della normativa, non sostanziali e di modesta entità;
<input type="checkbox"/>	Varianti al PAT o al PI conseguenti alla correzione cartografica dei perimetri degli ambiti dei PUA, nel limite del dieci per cento della superficie;
<input type="checkbox"/>	Varianti al PAT o al PI conseguenti alla procedura di sportello unico per le attività produttive di cui alla legge regionale 31 dicembre 2012, n. 55 <i>“Procedure urbanistiche semplificate di sportello unico per le attività produttive e disposizioni in materia urbanistica, di edilizia residenziale pubblica, di mobilità, di noleggio con conducente e di commercio itinerante”</i> ;
<input type="checkbox"/>	Varianti al PAT o al PI riguardanti la modificazione d’uso di singoli edifici esistenti;
<input type="checkbox"/>	Varianti al PAT o al PI previste dall’articolo 7 <i>“Varianti verdi per la riclassificazione delle aree edificabili”</i> della legge regionale 16 marzo 2015, n. 4 <i>“Modifiche di leggi regionali e disposizioni in materia di governo del territorio e di aree naturali protette regionali”</i> ;
X	Varianti al PAT o al PI conseguenti all’approvazione di opere pubbliche e di impianti di interesse pubblico, nonché al recupero funzionale di ambiti o complessi immobiliari dismessi dal Ministero della Difesa;
<input type="checkbox"/>	PUA e relative varianti che abbiano una prevalente destinazione residenziale, la cui superficie di intervento non superi i tre ettari e che non interessino un’area tra quelle indicate dall’articolo 6, comma 2, lettera b), del decreto legislativo n. 152/2006;
<input type="checkbox"/>	PUA e relative Varianti conseguenti ad accordi di programma di cui all’art. 7 della LR 11/2004 ss.mm.ii., già oggetto di VAS.

F. Descrizione della trasformazione

1. Ubicazione

Comune: SILEA località: Cendon
Via Cendon presso gli impianti sportivi

2. Parametri dimensionali indicativi:

Numero edifici: - Superficie complessiva - Superficie coperta m²: - _

Volume complessivo m³: - Altezze di progetto indicative:-

Carico antropico stimato (Numero abitanti / fruitori / lavoratori): -

La variazione del perimetro della zona Fc 15 deriva dalla necessità di migliorare l’accessibilità generale all’area, la distribuzione interna dei veicoli e la dotazione delle aree di sosta necessarie agli impianti sportivi esistenti e previsti. Si prevede inoltre la collocazione di campi per il gioco all’aperto per pallacanestro e pallavolo.

3. Destinazione urbanistica:

Z.T.O. attuale: E2

Z.T.O. variante: Fc/15

Descrizione

Il tema della variante 6 è la ridefinizione del perimetro dell’area Fc degli impianti sportivi che è correlato alla programmazione delle opere pubbliche del triennio.

Gli obiettivi che l'Amministrazione vuole raggiungere mediante la riqualificazione dell'area degli impianti sportivi sono ben descritti nel progetto di fattibilità tecnica approvato con deliberazione di Giunta Comunale n° 132 del 21/10/2019 e che per sommi capi si possono sinteticamente riassumere in:

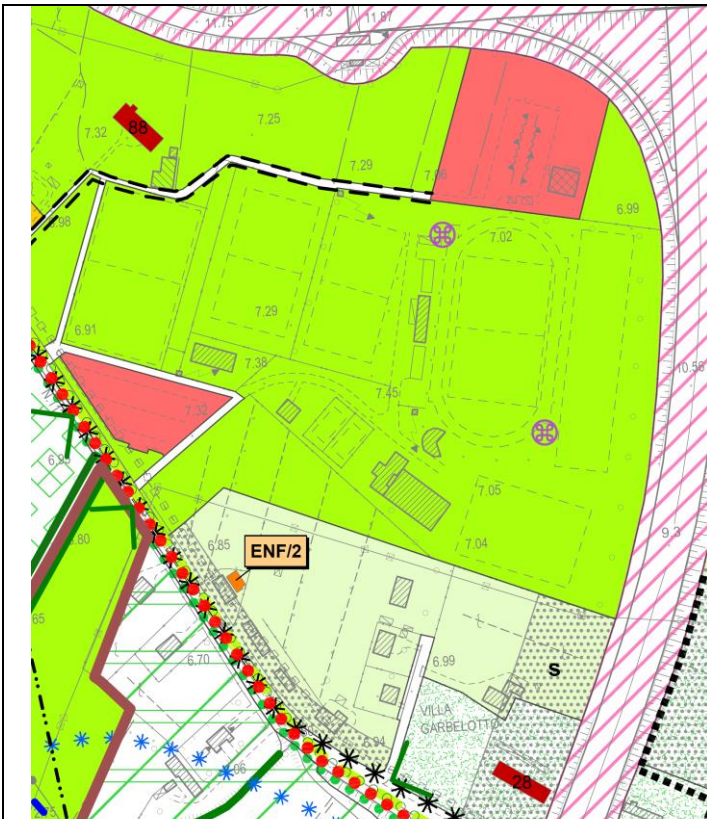
- a. valorizzazione di un'area attualmente fruita ma dal potenziale inespresso;
- b. aggregazione delle varie discipline in essere per accentrarne la gestione;
- c. riqualificazione delle aree per poterne fare un punto di riferimento del territorio ed eventualmente per i comuni limitrofi;
- d. fruizione della struttura anche durante la settimana aprendo le attività alla gente e creandone di nuove;
- e. modifica della viabilità interna e dell'uso dei parcheggi;
- f. implementazione della redditività delle attività per sostenere attivamente i costi di gestione.

Il riassetto urbanistico prevede il completamento, la valorizzazione e l'ottimizzazione della fruibilità delle aree sportive esistenti attraverso una serie di interventi legati strettamente all'acquisizione parziale delle nuove aree limitrofe all'impianto ed alla creazione di una viabilità interna degli impianti agevole e di facile utilizzo garantendo sicurezza per i fruitori degli impianti e una duttilità nell'approccio alle varie discipline sportive.

Si riportano le variazioni cartografiche apportate dalla Variante n. 6 al PI con specifico riferimento alla ridefinizione della zona Fc impianti sportivi.

In particolare si prevede la ridefinizione della zona Fc, in coerenza allo studio di fattibilità redatto per la sistemazione degli impianti sportivi, e la riproposizione del vincolo preordinato all'esproprio.

In tal modo si procede ad allineare strumentazione urbanistica e programmazione delle opere pubbliche del triennio.

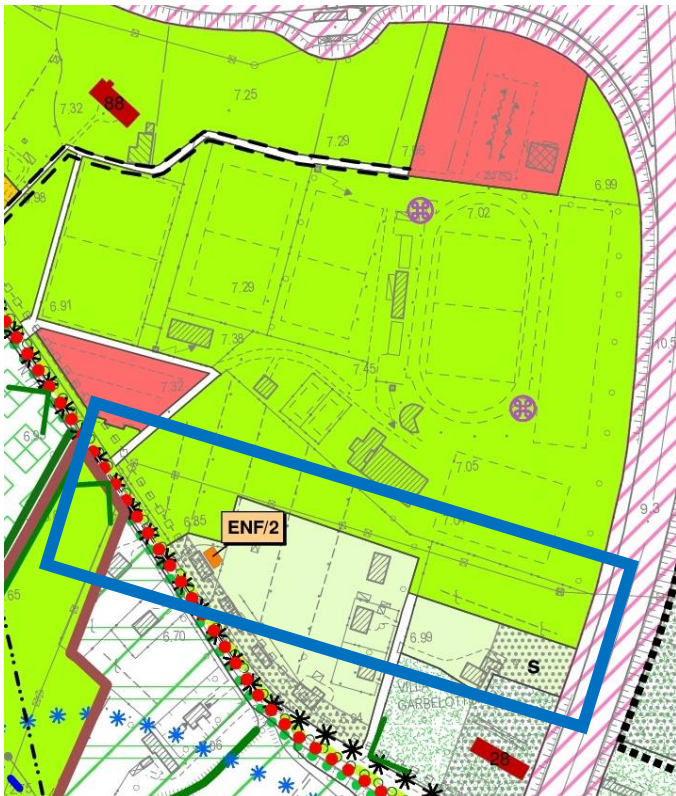


Estratto PI Vigente

Art. 44



ZTO Fc a parco, gioco e sport



Estratto Variante PI n. 5

Art. 44



ZTO Fc a parco, gioco e sport

Quadro 3: Dichiarazione di coerenza con la pianificazione sovraordinata e di settore				
PIANO:	LA TRASFORMAZIONE E':			
	ATTINENTE	NON ATTINENTE	COERENTE	NON COERENTE
Piano territoriale regionale di coordinamento	<input type="checkbox"/>	x	<input type="checkbox"/>	<input type="checkbox"/>
Piani paesaggistici regionali d'ambito	<input type="checkbox"/>	x	<input type="checkbox"/>	<input type="checkbox"/>
Piani d'area	<input type="checkbox"/>	x	<input type="checkbox"/>	<input type="checkbox"/>
Piano ambientale dei parchi regionali /nazionali	<input type="checkbox"/>	x	<input type="checkbox"/>	<input type="checkbox"/>
Piano territoriale di coordinamento provinciale	x	<input type="checkbox"/>	x	<input type="checkbox"/>
Piano di utilizzazione della risorsa termale	<input type="checkbox"/>	x	<input type="checkbox"/>	<input type="checkbox"/>
Piano regionale dei trasporti	<input type="checkbox"/>	x	<input type="checkbox"/>	<input type="checkbox"/>
Piano regionale neve	<input type="checkbox"/>	x	<input type="checkbox"/>	<input type="checkbox"/>
Piano energetico regionale – fonti rinnovabili	<input type="checkbox"/>	x	<input type="checkbox"/>	<input type="checkbox"/>
Piano dell'Illuminazione e per il contenimento dell'inquinamento luminoso	<input type="checkbox"/>	x	<input type="checkbox"/>	<input type="checkbox"/>
Piano regionale di tutela e risanamento dell'atmosfera	<input type="checkbox"/>	x	<input type="checkbox"/>	<input type="checkbox"/>
Piano di tutela delle acque	x	<input type="checkbox"/>	x¹	<input type="checkbox"/>
Piano gestione delle acque	x	<input type="checkbox"/>	x¹	<input type="checkbox"/>
Piani di assetto idrogeologico	x	<input type="checkbox"/>	X¹	<input type="checkbox"/>
Piano di gestione del rischio di alluvioni	x	<input type="checkbox"/>	x¹	<input type="checkbox"/>
Piano regionale di gestione dei rifiuti urbani e speciali	<input type="checkbox"/>	x	<input type="checkbox"/>	<input type="checkbox"/>
Piano regionale attività di cava	<input type="checkbox"/>	x	<input type="checkbox"/>	<input type="checkbox"/>
Piano faunistico venatorio	<input type="checkbox"/>	x	<input type="checkbox"/>	<input type="checkbox"/>
Piano di emergenza provinciale	<input type="checkbox"/>	x	<input type="checkbox"/>	<input type="checkbox"/>
Piano di assetto del territorio comunale	x	<input type="checkbox"/>	x	<input type="checkbox"/>
Piano di zonizzazione acustica comunale	x	<input type="checkbox"/>	x	<input type="checkbox"/>
Piano degli interventi	x	<input type="checkbox"/>	<input type="checkbox"/>	x
Piano di emergenza comunale	<input type="checkbox"/>	x	<input type="checkbox"/>	<input type="checkbox"/>
Altri				
<input type="checkbox"/>	Eventuali specifiche in caso di non attinenza e di non coerenza La Variante n. 6 modifica, precisandolo, il perimetro della zona Fc relativa agli impianti sportivi di Via Cendon.			

¹ L'attuazione degli interventi è tenuta al rispetto della disciplina vigente in materia di tutela qualitativa delle risorse idriche e dei rischi idrogeologici (D. Lgs. 152/2006, NTA del Piano Regionale di Tutela delle Acque")

Quadro 4: Dichiarazione sui vincoli	
La trasformazione è interessata da vincoli (se presenti indicare le modalità operative)	
<input type="checkbox"/>	No
<input checked="" type="checkbox"/>	<ul style="list-style-type: none"> - parco urbano dello Storga; - impianti di comunicazione elettronica; - fascia di rispetto stradale.

Quadro 5: Potenziali effetti presenti, futuri, permanenti e temporanei sull'ambiente			
TEMI AMBIENTALI	POTENZIALI EFFETTI		
	NO	NON SIGNIFICATIVI	MITIGABILI (specificare modalità)
ARIA	<input type="checkbox"/>	<input checked="" type="checkbox"/>	<input type="checkbox"/> _____
AGENTI FISICI Radiazioni non ionizzanti	<input checked="" type="checkbox"/>	<input type="checkbox"/>	<input type="checkbox"/> _____
AGENTI FISICI Radiazioni ionizzanti (radon)	<input checked="" type="checkbox"/>	<input type="checkbox"/>	<input type="checkbox"/> _____
AGENTI FISICI Rumore	<input type="checkbox"/>	<input checked="" type="checkbox"/>	<input type="checkbox"/> _____
AGENTI FISICI Inquinamento luminoso	<input type="checkbox"/>	<input checked="" type="checkbox"/>	<input type="checkbox"/> _____
ACQUE SUPERFICIALI	<input type="checkbox"/>	<input checked="" type="checkbox"/>	<input type="checkbox"/> _____
ACQUE SOTTERRANEE	<input type="checkbox"/>	<input checked="" type="checkbox"/>	<input type="checkbox"/> _____
ACQUE Sicurezza idraulica	<input type="checkbox"/>	<input checked="" type="checkbox"/>	<input type="checkbox"/> _____
SUOLO E SOTTOSUOLO Sicurezza Geologica	<input checked="" type="checkbox"/>	<input type="checkbox"/>	<input type="checkbox"/> _____
BIODIVERSITA' FLORA E FAUNA	<input type="checkbox"/>	<input checked="" type="checkbox"/>	<input type="checkbox"/> _____
PATRIMONIO CULTURALE, STORICO, ARTISTICO, ARCHITETTONICO ED ARCHEOLOGICO CON PARTICOLARE RIFERIMENTO ALL'ART. 136 DEL D.LGS. 42/2004	<input checked="" type="checkbox"/>	<input type="checkbox"/>	<input type="checkbox"/> _____
PAESAGGIO	<input type="checkbox"/>	<input checked="" type="checkbox"/>	<input type="checkbox"/> _____
SALUTE UMANA	<input checked="" type="checkbox"/>	<input type="checkbox"/>	<input type="checkbox"/> _____
RIFIUTI	<input type="checkbox"/>	<input checked="" type="checkbox"/>	<input type="checkbox"/> _____
TRAFFICO E INFRASTRUTTURE	<input type="checkbox"/>	<input checked="" type="checkbox"/>	<input type="checkbox"/> _____
ALTRO	<input checked="" type="checkbox"/>	<input type="checkbox"/>	<input type="checkbox"/> _____

Quadro 5: Potenziali effetti presenti, futuri, permanenti e temporanei sull'ambiente

G. Attestazione motivata

<i>Nel complesso la trasformazione proposta non determina effetti presenti, futuri, permanenti e temporanei significativi sull'ambiente, sul patrimonio culturale e sul sistema sociale ed economico ed è:</i>	
<input checked="" type="checkbox"/>	➔ <i>La ridefinizione del perimetro della Zona Fc ha lo scopo di rendere il PI coerente con lo studio di fattibilità redatto per la sistemazione degli impianti sportivi e la riproposizione del vincolo preordinato all'esproprio al fine di poter coniugare la cartografia del PI alla programmazione delle opere pubbliche del triennio.</i>
<input type="checkbox"/>	➔ <i>Sostenibile con l'adozione delle seguenti misure di mitigazione</i> _____
<p><i>Silea, settembre 2020</i></p> <p style="text-align: right;"><i>I dichiaranti</i> <i>Arch. Denis Cendron</i> <i>Pian. Michele Napoli</i></p>	

Quadro 6: Allegati

<input checked="" type="checkbox"/>	<i>Estratto – Tav- 1 Carta dei vincoli e della Pianificazione territoriale e relativa legenda</i>
<input type="checkbox"/>	<i>Estratto – Tav- 2 Carta delle invarianti e relativa legenda</i>
<input type="checkbox"/>	<i>Estratto – Tav- 3 Carta della fragilità e relativa legenda</i>
<input type="checkbox"/>	<i>Estratto – Tav- 4 Carta della trasformabilità e relativa</i>
<input checked="" type="checkbox"/>	<i>Tavola riportante Planivolumetrico quotato, qualora necessaria a fini valutativi</i>
<input checked="" type="checkbox"/>	<i>Fotocopia non autenticata di un documento di identità del dichiarante</i>
<input type="checkbox"/>	<i>File vettoriali dell'area interessata dall'intervento qualora disponibili (con le modalità di cui alle F.A.Q. al seguente link https://www.regione.veneto.it/web/vas-via-vinca-nuvv/vas)</i>
<input checked="" type="checkbox"/>	<i>Dichiarazione di non necessità di valutazione di incidenza ambientale(VincA) di cui all'Allegato E alla DGR n. 1400 del 29.08.2017</i>
<input type="checkbox"/>	<i>Documentazione fotografica, qualora necessaria ai fini valutativi</i>
<input checked="" type="checkbox"/>	<i>Relazioni Tecniche, qualora necessarie ai fini valutativi: Relazione Illustrativa</i>
<input checked="" type="checkbox"/>	<i>Altro: Elaborati grafici in scala 1:5.000 identificativi degli oggetti della variante Asseverazione Idraulica</i>

Quadro 7: Comunicazione e dichiarazione

Comunicazione sull'avvio del procedimento

La trasmissione della presente ha valenza di avvio del procedimento ai sensi dell'articolo 7 e seguenti della legge 241/1990 ss.mm.ii., a tal fine si rende noto che:

<i>a</i>	<i>l'Amministrazione competente è l'Unità Organizzativa Commissioni VAS VincA della Regione Veneto con sede in Palazzo Linetti – Calle Priuli, 99 – Cannaregio – 30121 Venezia (VE)</i>
<i>b</i>	<i>l'Oggetto del Procedimento promosso corrisponde al contenuto del "quadro 1 c"</i>
<i>c</i>	<i>l'Ufficio competente è l'Unità Organizzativa Commissioni VAS VincA della Regione Veneto ed il responsabile del procedimento è il suo Direttore</i>
<i>c-bis</i>	<i>entro 45 giorni dal ricevimento della presente il procedimento deve concludersi con un parere motivato dell'Autorità Regionale Competente per la VAS (individuata dalla DGR 3262/2006 ss.mm.ii.)</i>
<i>c-ter</i>	<i>la data di presentazione è quella indicata nella ricevuta PEC</i>
<i>d</i>	<i>l'ufficio in cui si può prendere visione degli atti è la sede dell'amministrazione competente al precedente punto "a"</i>

Silea, settembre 2020

*I dichiaranti
Arch. Denis Cendron*

Pian. Michele Napoli

Quadro 8: Informative

Informativa sulla non corretta e/o incompleta compilazione della Scheda

Dichiaro di essere consapevole che l'incompleta o imprecisa compilazione della presente implica l'impossibilità, per l'Unità Organizzativa Commissioni VAS Vinca di valutare i contenuti e per l'autorità competente per la VAS di esprimere un parere motivato entro i 45 giorni previsti dalla L.r. 29/2019

Silea, settembre 2020

*I dichiaranti
Arch. Denis Cendron*

Pian. Michele Napoli

Informativa sul trattamento dei dati personali (ex art. 13, Regolamento 2016/679/UE – GDPR)

In base al Regolamento 2016/679/UE (General Data Protection Regulation – GDPR) "ogni persona ha diritto alla protezione dei dati di carattere personale che la riguardano".

I trattamenti di dati personali sono improntati ai principi di correttezza, liceità e trasparenza, tutelando la riservatezza dell'interessato e i suoi diritti.

Il Titolare del trattamento è la Regione del Veneto - Giunta Regionale, con sede a Palazzo Balbi - Dorsoduro, 3901, 30123 – Venezia.

Il Delegato al trattamento dei dati che La riguardano, ai sensi della DGR n. 596 del 08.05.2018 pubblicata sul BUR n. 44 del 11.05.2018, è il Direttore pro tempore della Unità Organizzativa Commissioni Vas Vinca. La struttura ha sede in Palazzo Linetti, P.T. – Calle Priuli, 99, Cannaregio, 30121 Venezia, casella pec: areaterritorio.supportoamministrativo@pec.regione.veneto.it

Il Responsabile della Protezione dei dati / Data Protection Officer ha sede a Palazzo Sceriman, Cannaregio, 168, 30121 – Venezia. La casella mail, a cui potrà rivolgersi per le questioni relative ai trattamenti di dati che La riguardano, è: dpo@regione.veneto.it

La finalità del trattamento cui sono destinati i dati personali è quella di consentire lo svolgimento dell'attività istruttoria a servizio della Commissione Regionale per la VAS e l'attività della commissione stessa. La base giuridica del trattamento (ai sensi degli articoli 6 e 9 del Regolamento 2016/679/UE) è l'adempimento di un obbligo legale al quale è soggetto il titolare del trattamento.

I dati raccolti potranno essere trattati inoltre a fini di archiviazione (protocollo e conservazione documentale) nonché, in forma aggregata, a fini statistici.

I dati, trattati da persone autorizzate, potranno essere comunicati ad altri uffici regionali o ad altre Pubbliche Amministrazioni per la medesima finalità e diffusi nei casi previsti da leggi e regolamenti.

I dati personali sono trattati con modalità cartacee ed informatizzate.

Il periodo di conservazione, ai sensi dell'articolo 5, par. 1, lett. e) del Regolamento 2016/679/UE, è determinato in base ai seguenti criteri:

- per fini di archiviazione (protocollo e conservazione documentale), il tempo stabilito dalle regole interne*

proprie all'Amministrazione e da leggi e regolamenti in materia;

- *per altre finalità, il tempo necessario a raggiungere le finalità in parola.*

Le competono i diritti previsti dal Regolamento 2016/679/UE e, in particolare, potrà chiedere al Sottoscritto l'accesso ai dati personali che La riguardano, la rettifica, l'integrazione o, ricorrendone gli estremi, la cancellazione o la limitazione del trattamento, ovvero opporsi al loro trattamento.

Ha diritto di proporre reclamo, ai sensi dell'articolo 77 del Regolamento 2016/679/UE, al Garante per la protezione dei dati personali con sede in Piazza di Monte Citorio n. 121, 00186 – ROMA, ovvero ad altra autorità europea di controllo competente.

Il conferimento dei dati discende dalla necessità di consentire lo svolgimento dei compiti istituzionali connessi alla valutazione ambientale e di quelli ad esso connessi e conseguenti.

Il Delegato al trattamento

Direttore Pro Tempore U.O. Commissioni Vas Vinca

Per presa visione

Silea, settembre 2020

I dichiaranti

Arch. Denis Cendron

Pian. Michele Napoli

Cognome **CENDRON**
 Nome **DENIS**
 nato il **23-01-1973**
 (atto n. **275 P. 1 S. A. 1973**)
 a **TREVISO (TV)**
 Cittadinanza **Italiana**
 Residenza **CARBONERA (TV)**
 Via **VICOLO DON INNOCENTE CAGHIN 24 i.3**
 Stato civile **=====**
 Professione **ARCHITETTO**

CONNOTATI E CONTRASSEGNI SALIENTI

Statura **187**
 Capelli **Brizzolati**
 Occhi **Verdi**
 Segni particolari **NESSUNO**



Firma del titolare *Denis Cendron*
CARBONERA il **21-04-2012**

Impronta del dito indice sinistro

IL SINDACO
 Il Funzionario Incaricato
Emilio...



Scadenza : **23-01-2023**
 Diritti : **5,42**




AT 5857979



LP.ZS. SPA - OFFICINA C.V. - ROMA

REPUBBLICA ITALIANA

















COMUNE DI
 CARBONERA

CARTA D'IDENTITÀ
 N° AT 5857979
 DI
 CENDRON DENIS



Estratto Tav. 1 "Carta dei vincoli e della pianificazione territoriale" del PAT

LEGENDA

	Confini comunali	Norme Tecniche
VINCOLI		
	Vincolo Monumentale D.Lgs. 42/2004 (art. 10)	Art. 9
	Vincolo Sismico - Zona 3 Intero Territorio Comunale O.P.C.M. 3519/2006 - D.M. 14.01.2008	Art. 10
VINCOLI PAESAGGISTICI		
	Vincolo Paesaggistico D.Lgs. 42/2004 Aree di notevole interesse pubblico (art. 136)	Art. 9
	Vincolo Paesaggistico D.Lgs. 42/2004 - Corsi d'acqua (art. 142 lett. c)	Art. 9
	Vincolo Paesaggistico D.Lgs. 42/2004 Territori coperti da foreste e boschi (art. 142 lett. g)	Art. 9
	Vincolo Paesaggistico D.Lgs. 42/2004 Zone di interesse archeologico (art. 142 lett. m)	Art. 9
BIODIVERSITA'		
	Sito di Importanza Comunitaria n° IT3240031 "Fiume Sile da Treviso Est a San Michele Vecchio"	Art. 11
	Zona di Protezione Speciale n° IT3240019 "Fiume Sile: Sile Morto e ansa San Michele Vecchio"	Art. 11
PIANIFICAZIONE DI LIVELLO SUPERIORE		
	Ambiti naturalistici di livello regionale (art. 19 N.d.A. del PTRC)	Art. 12
	Strade romane (art. 28 N.d.A. del PTRC)	Art. 12
	Parco Urbano dello Storga (art. 28 N.T. del PTCP)	Art. 12
	Centri storici (Zone A del PRG)	Art. 12
	Area a pericolosità idraulica e idrogeologica in riferimento al P.A.I. P1 - Pericolo moderato	Art. 12
	Area a pericolosità idraulica e idrogeologica in riferimento al P.A.I. P2 - Pericolo medio	Art. 12
	Area a pericolosità idraulica e idrogeologica in riferimento al P.A.I. P3 - Pericolo elevato	Art. 12
ELEMENTI GENERATORI DI VINCOLO - FASCE DI RISPETTO		
<u>ELEMENTI GENERATORI DI VINCOLO</u>		
	Elettrodotti	Art. 13
	Metanodotti	Art. 13
	Discariche	Art. 13
	Allevamenti zootecnici intensivi L.R. 11/2004	Art. 13
	Impianti di comunicazione elettronica ad uso pubblico	Art. 13
<u>FASCE DI RISPETTO</u>		
	Rispetto cimiteriale - R.D. 1265/1934 e s.m.i.	Art. 13
	Rispetto stradale - D.Lgs. 285/1992 - Circ. 6/98 L.R. 21/98 *	Art. 13
	Rispetto idraulico - Servitù idraulica - R.D. 368/1904 - R.D. 523/1904	Art. 13
	Rispetto Depuratore	Art. 13
	Rispetto ferroviario (Art. 49 DPR n°753 del 11/07/1980)	Art. 13
	Salvaguardia pozzi di rilievo idropotabile D.L. 152/2006 - Piano di Risanamento Acque (D.C.R. 962 del 01/09/1989) Idrotermale (L.R. 40/1989)	Art. 13